



OMV

Observatoire
des milieux de vie urbains

ESG UQÀM

En partenariat avec :

V I E U X -
M O N T R É A L
S D C

CRV Centre de recherche
sur la ville
ESG UQÀM

Avec le soutien de :

Mitacs

(CO)HABITER DANS LE VIEUX-MONTRÉAL

Série d'ateliers 1 : J'habite, tu habites, nous cohabitons dans le Vieux-Montréal

Atelier 2 – Découvrir la méthodologie d'observation

Présentation de la méthodologie d'observation de la cohabitation

Priscilla Ananian, professeure DEUT-UQAM, directrice de l'OVM

Ariane Perras, doctorante en études urbaines, assistante de recherche



Des initiatives en cours pour agir sur les situations de cohabitation



Placottoir



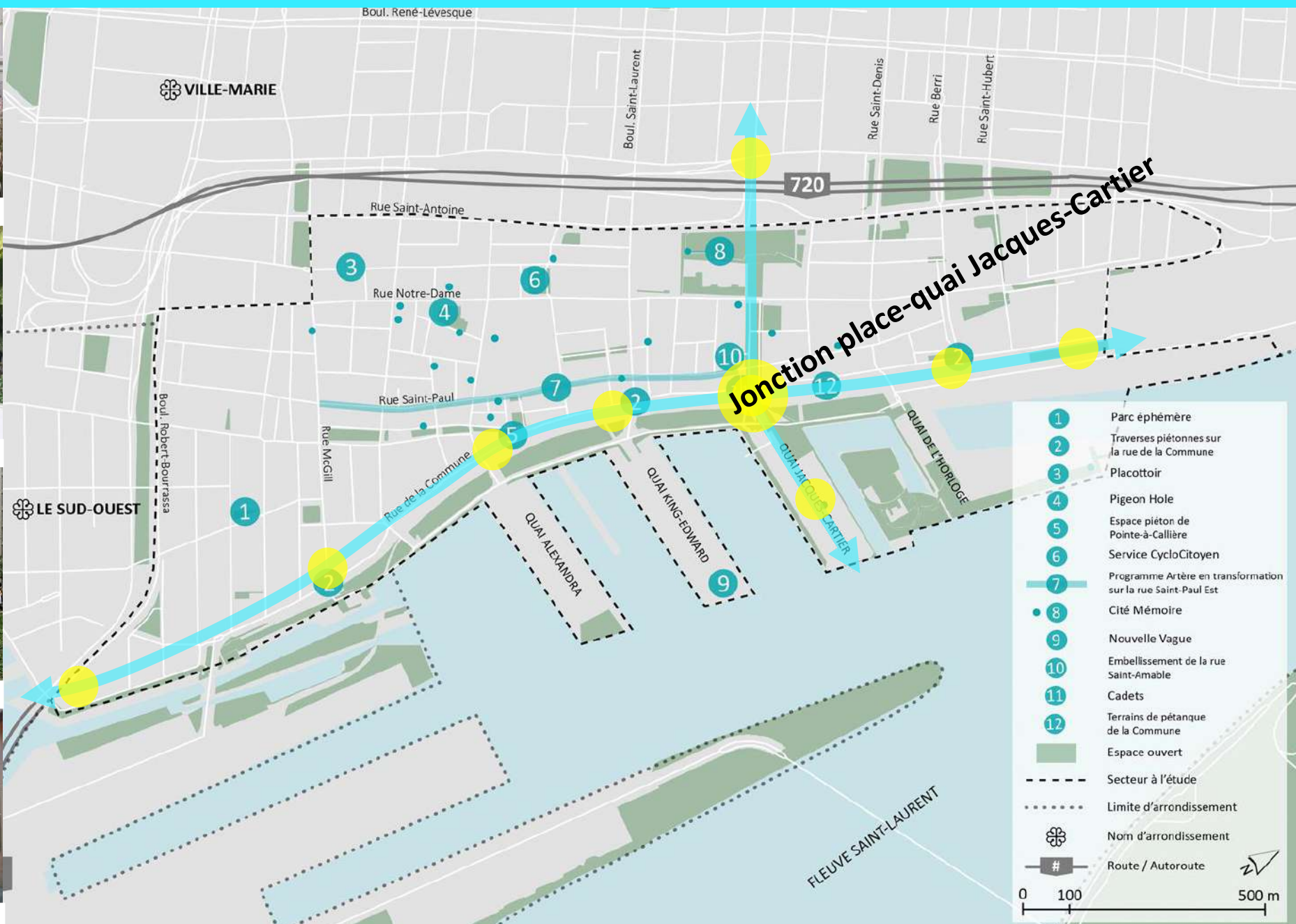
Parc éphémère



Espace Pigeon Hole



Rue Saint-Amable



Cyclocitoyen



Traverse de la Commune





Pétanque



Nouvelle vague




PROJETS À VENIR

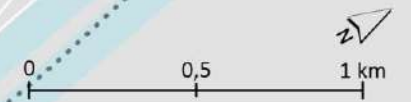
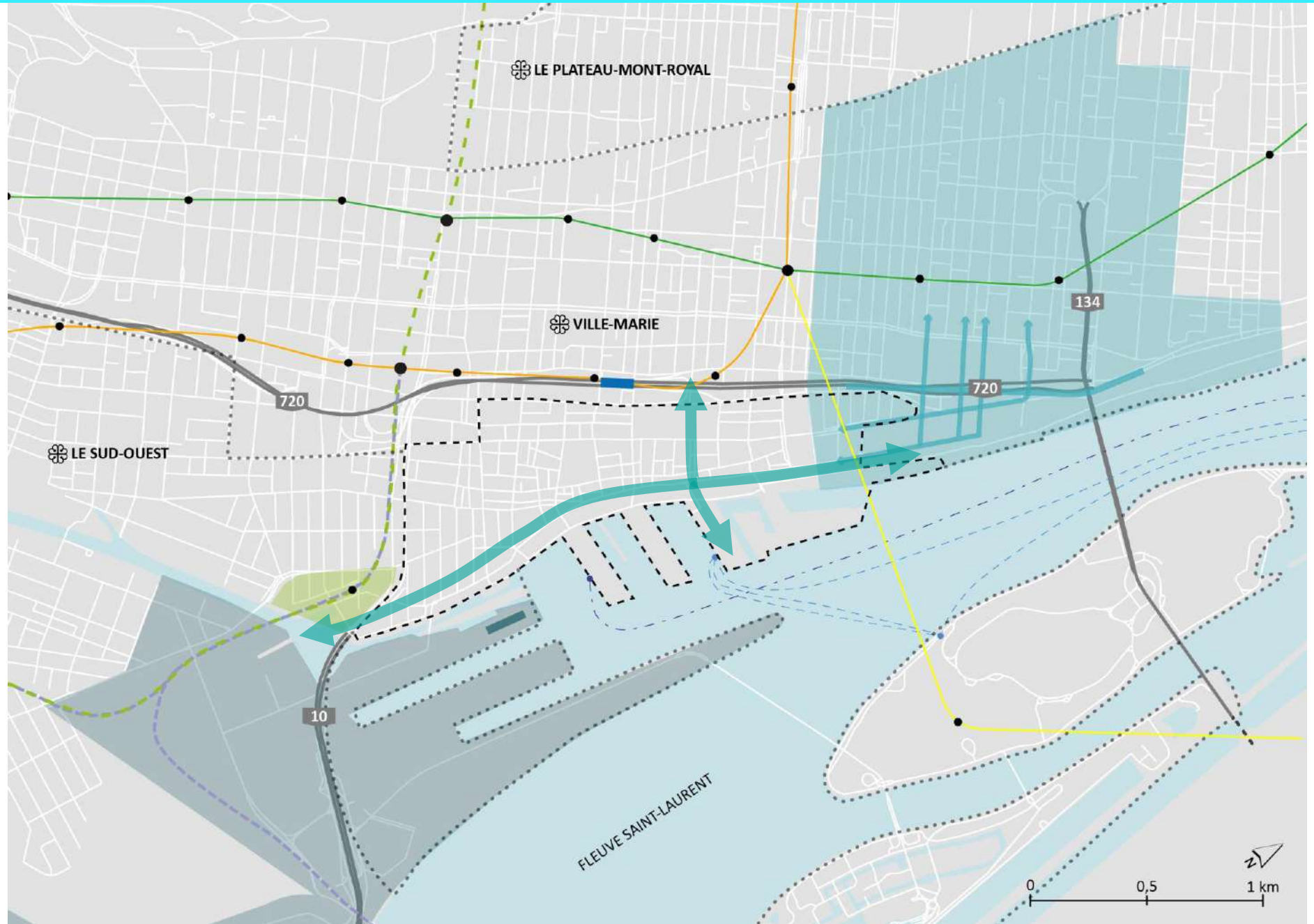
-  REM et bassin Peel
-  Ligne du REM et station
-  PPU Bridge-Wellington
-  Silo no. 5
-  PPU des Faubourgs
-  Trame de rues proposée
-  Palais des Congrès agrandi

VOIES ET ENTRÉES EXISTANTES

-  Route / Autoroute
-  Ligne de métro et station
-  Train de banlieue et station
-  Navette fluviale
-  Gare maritime

LOCALISATION DES TERRITOIRES

-  Secteur à l'étude
-  Limite d'arrondissement
-  Nom d'arrondissement





Distribution de l'espace ouvert public



Espace Pigeon Hole



Parc de la Presse



Champ-de-Mars



Quai de l'Horloge



Pied du Silo no.5



Place d'Armes



Place Jacques-Cartier



Parc de la Chasse-Galerie

Des espaces ouverts de cohabitation, investis par l'évènementiel



Installations récréatives



Feux d'artifice



Activités hivernales



Animations de la F1



Yoga sur Saint-Paul



Festival des Caraïbes



Igloofest



Midi-concerts



1. OBSERVATION

Veille permanente des :

- Usages des espaces publics
- Processus d'appropriation de ces espaces par les usagers
- Effets des interventions sur l'espace physique, la programmation et l'animation
- Stratégies mobilisées par les parties prenantes pour gérer la cohabitation des usages et usagers



2. RECHERCHE PAR LE PROJET

- Caractère expérimental
- Nourrit la planification urbaine sur des éléments de vision et des principes d'aménagement
- Renforce le dialogue entre les parties prenantes



3. PLATEFORME NUMÉRIQUE ET CARTOGRAPHIQUE

- Outil diffusion de connaissances orienté sur la coconstruction et la recherche-action
- Outil de partage des connaissances et bonnes pratiques
- Outil de collaboration des acteurs et usagers des milieux de vie
- Outil de communication sur les interventions dans le milieu de vie

La cohabitation : une affaire de *comportements*, pas de « *types* » d'usagers


→ Appréhender les dynamiques de cohabitation par les **activités des usagers**



Lire dans la foule



Aller à un 5 à 7 corporatif



Observer un tournage



Marcher et magasiner



S'entraîner avec son chien



Jouer et grimper




Se prendre en photo



Écouter des musiciens



S'amuser avec son enfant

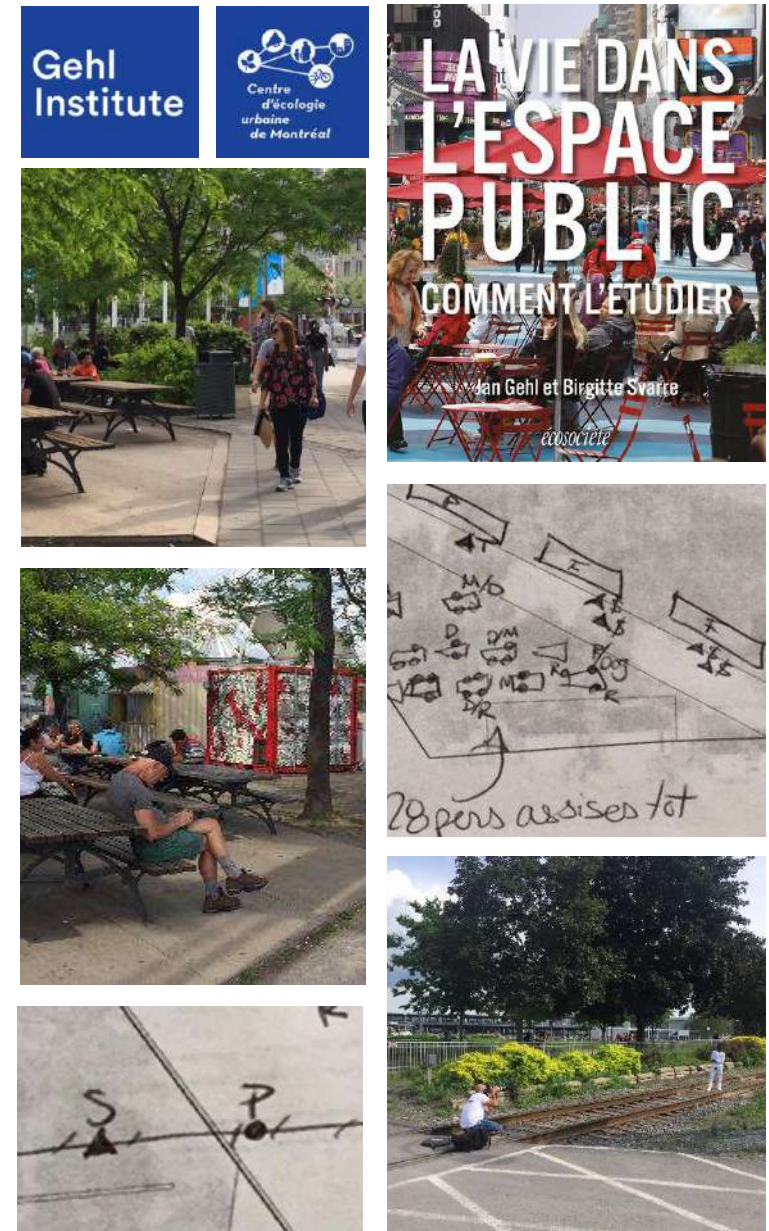


Faire du vélo ou s'asseoir



OBJECTIFS

- **Documenter** la diversité des usages et comportements
 - | Situations de cohabitation entre usagers
 - | Variations selon les conditions physicospatiales et les temporalités
- **Qualifier** les situations de cohabitation
 - | Sources d'interactions et appropriations variées
 - | Sources de « convivialité active » ou de « conflit »





14 juillet – Dimanche 16h30



16 juillet – Mardi 8h30



18 juillet – Jeudi 17h30



20 juillet – Samedi 20h45



20 juillet – Samedi 22h45



22 juillet – Lundi 12h30



24 juillet – Mercredi 20h45



24 juillet – Mercredi 22h45



26 juillet – Vendredi 21h00




27 juillet – Samedi 03h15



27 juillet – Samedi 14h45



28 juillet – Dimanche 13h00



3 août – Samedi 19h30



10 août – Samedi 14h00



13 septembre – Vendredi 20h00



28 septembre – Samedi 7h00

J Jour

N Nuit / Soir

S Semaine

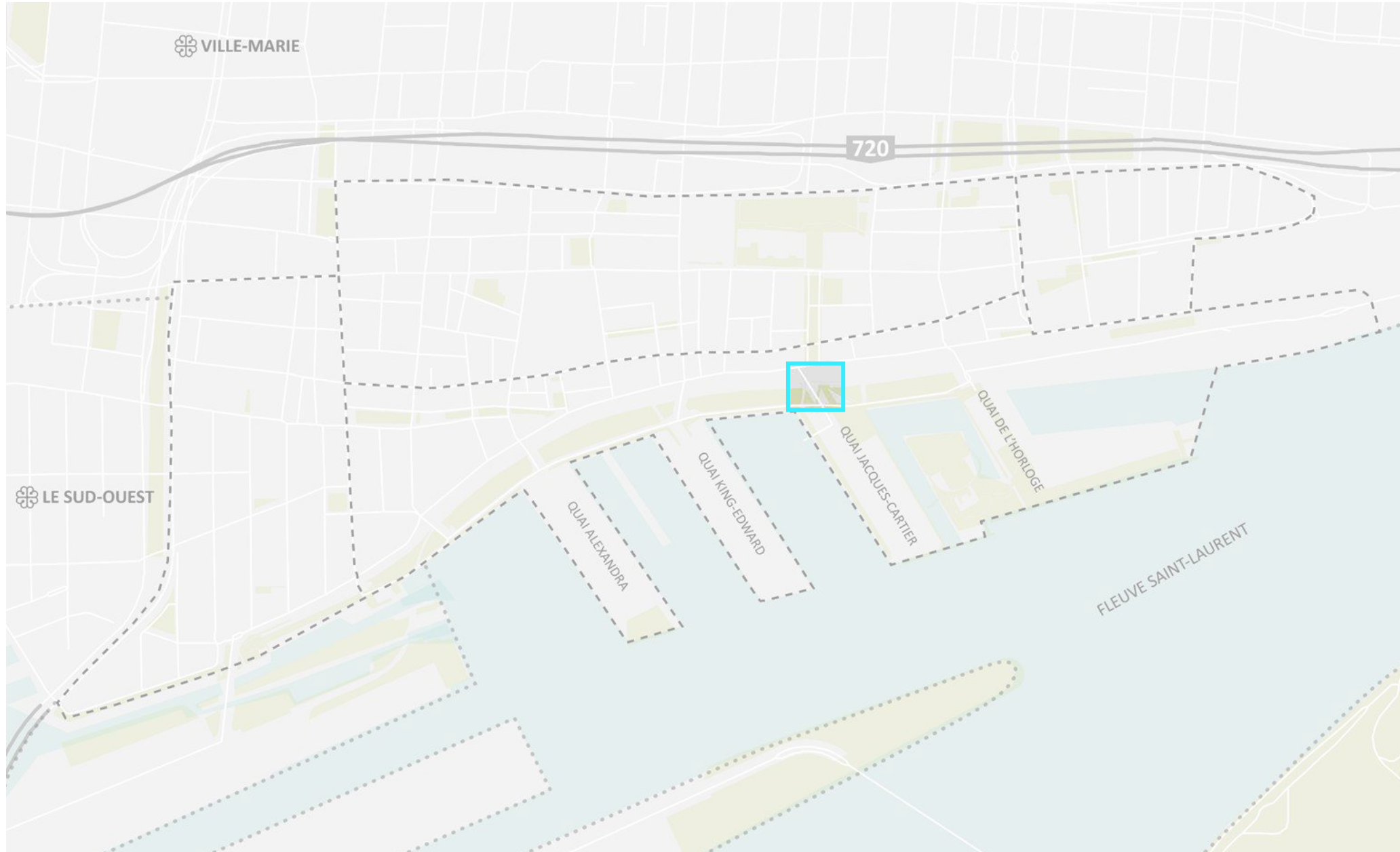
W Weekend

E Événement

O Ordinaire

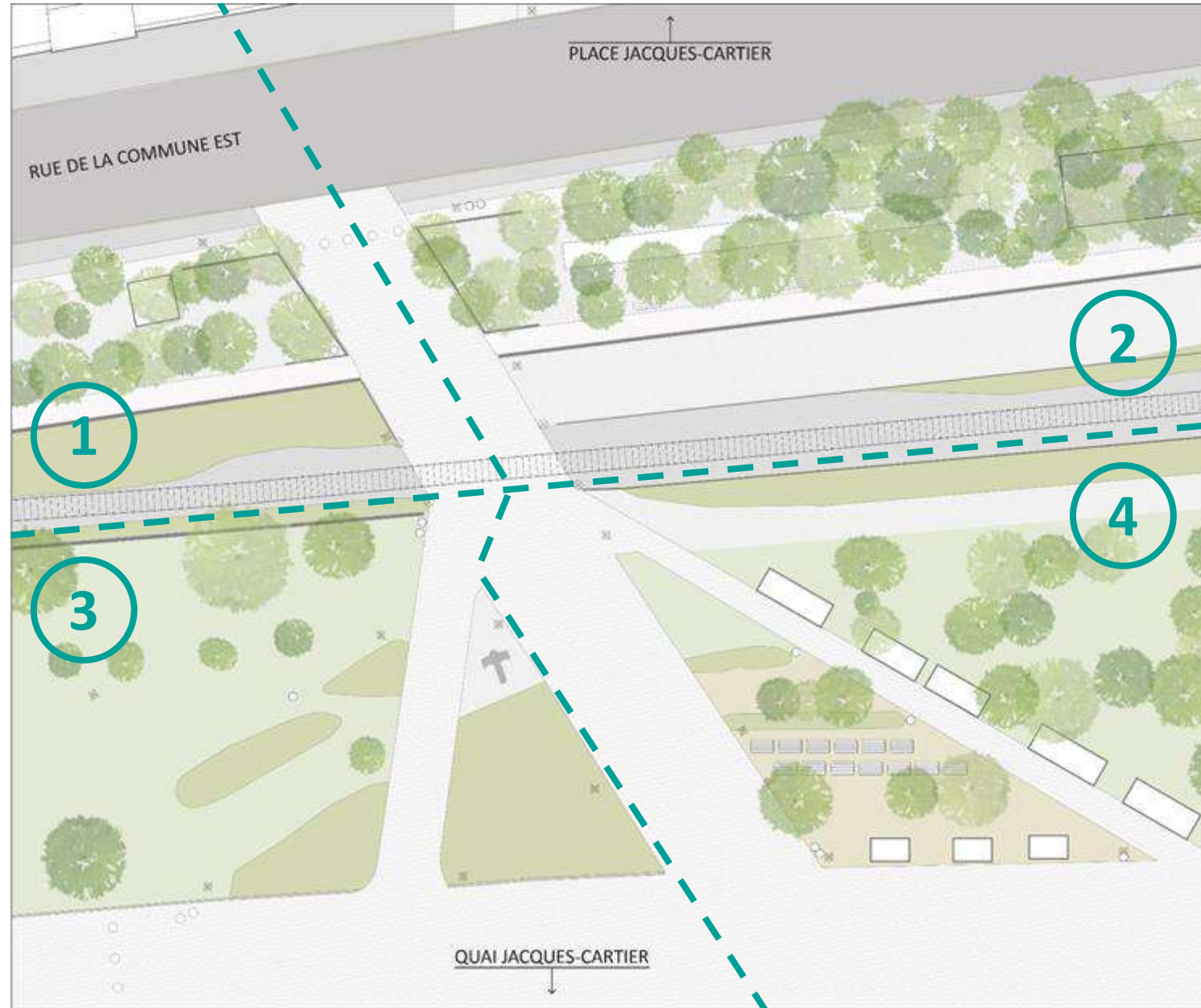
Caractéristiques des 16 séances d'observation

Facteurs	# Séance	Date	Jour	Période	Heures	Facteurs particuliers	Nombre d'usagers stationnaires observés
J W E	1	14-juil	dimanche	PM	16h00 à 17h00	Festival Caraïbe, Cirque du Soleil	167
J S O	2	16-juil	mardi	AM	8h30 à 9h30	Sans événement, Pointe du matin	18
J S O	3	18-juil	jeudi	PM	17h30 à 18h30	Sans événement, 5 à 7	108
N W E	4	20-juil	samedi	Soir	20h45 à 21h45	Avant les feux d'artifices	233
N W E	5	20-juil	samedi	Soir	22h30 à 23h30	Après les feux d'artifices	168
J S O	6	22-juil	lundi	Midi	12h30 à 13h30	Sans événement, heure du lunch	111
N S E	7	24-juil	mercredi	Soir	20h45 à 21h45	Avant les feux d'artifices	221
N S E	8	20-juil	mercredi	Soir	22h30 à 23h30	Après les feux d'artifices	96
N W O	9	26-juil	vendredi	Soir	21h00 à 22h00	Sans événement, Sortie des restos et début des sorties	127
N W O	10	27-juil	vendredi	Nuit	03h00 à 04h00	Sans événement, Sortie nocturne des bars	27
J W O	11	27-juil	samedi	PM	14h30 à 13h30	Sans événement, Weekend d'été	163
J W O	12	28-juil	dimanche	PM	13h00 à 14h00	Sans événement, Weekend d'été	124
N W O	13	03-août	samedi	Soir	19h30 à 20h30	Sans événements ni feux, Pendant Osheaga (Île Notre-Dame)	211
J W E	14	10-août	samedi	PM	14h00 à 15h00	Holi-Festival et PoutineFest, Départ de navire	103
N W E	15	13 sept.	vendredi	Soir	20h00 à 21h00	Course de nuit ULTRA Départ de 2 navires	73
J W E	16	28 sept.	samedi	AM	7h00 à 8h00	Arrivée et départ de navires	0
							1950

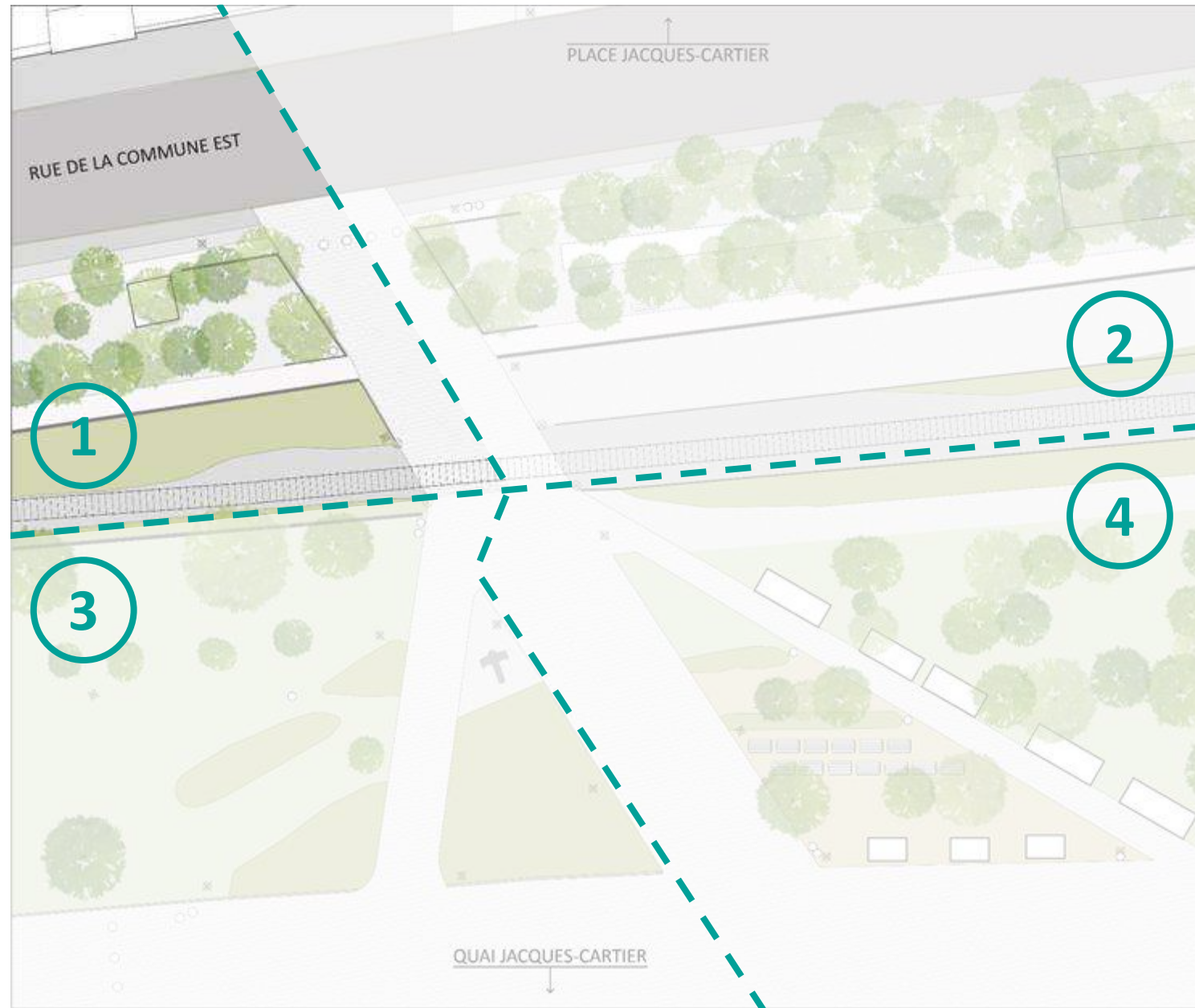






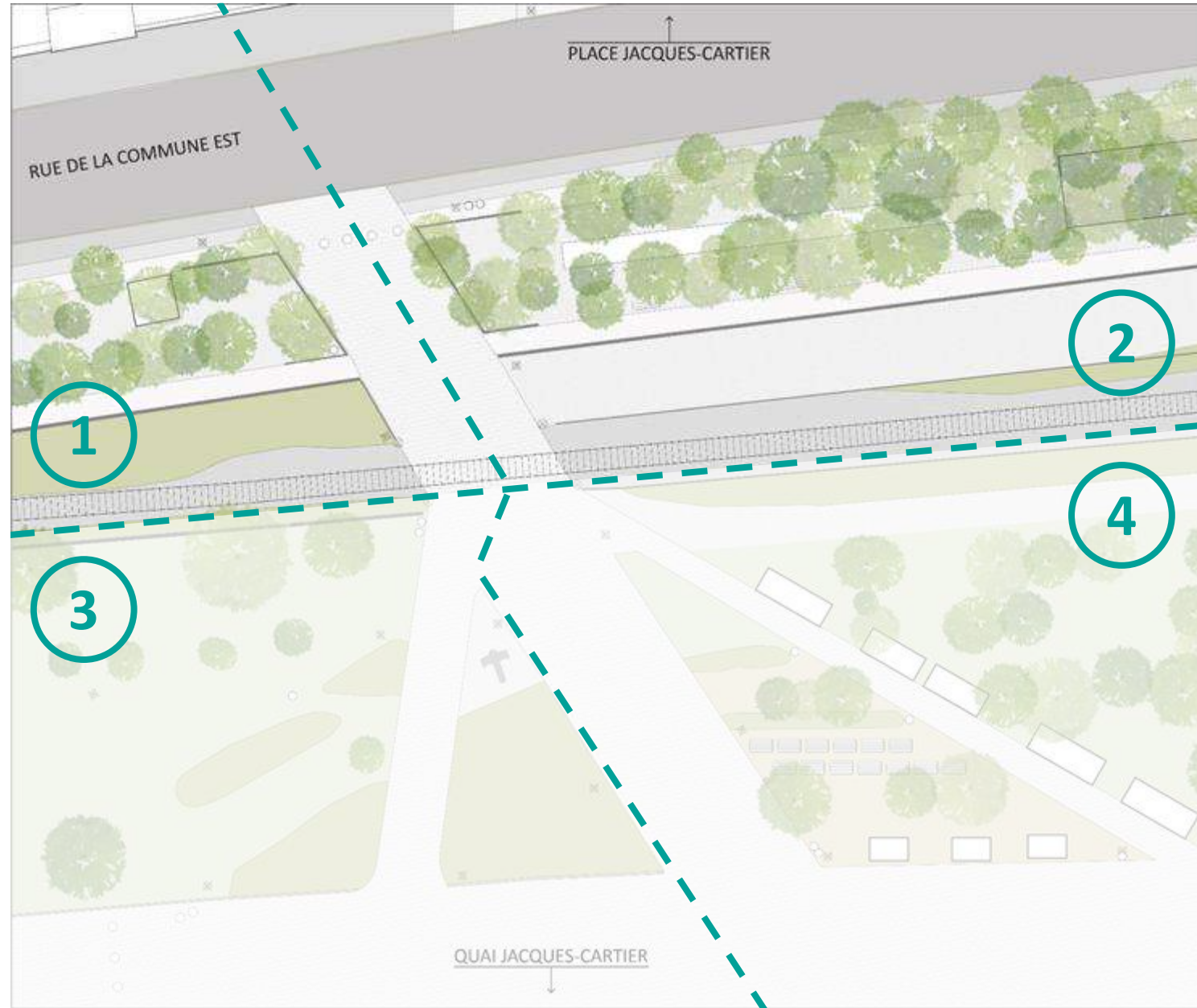


Une observation en quatre cadrans



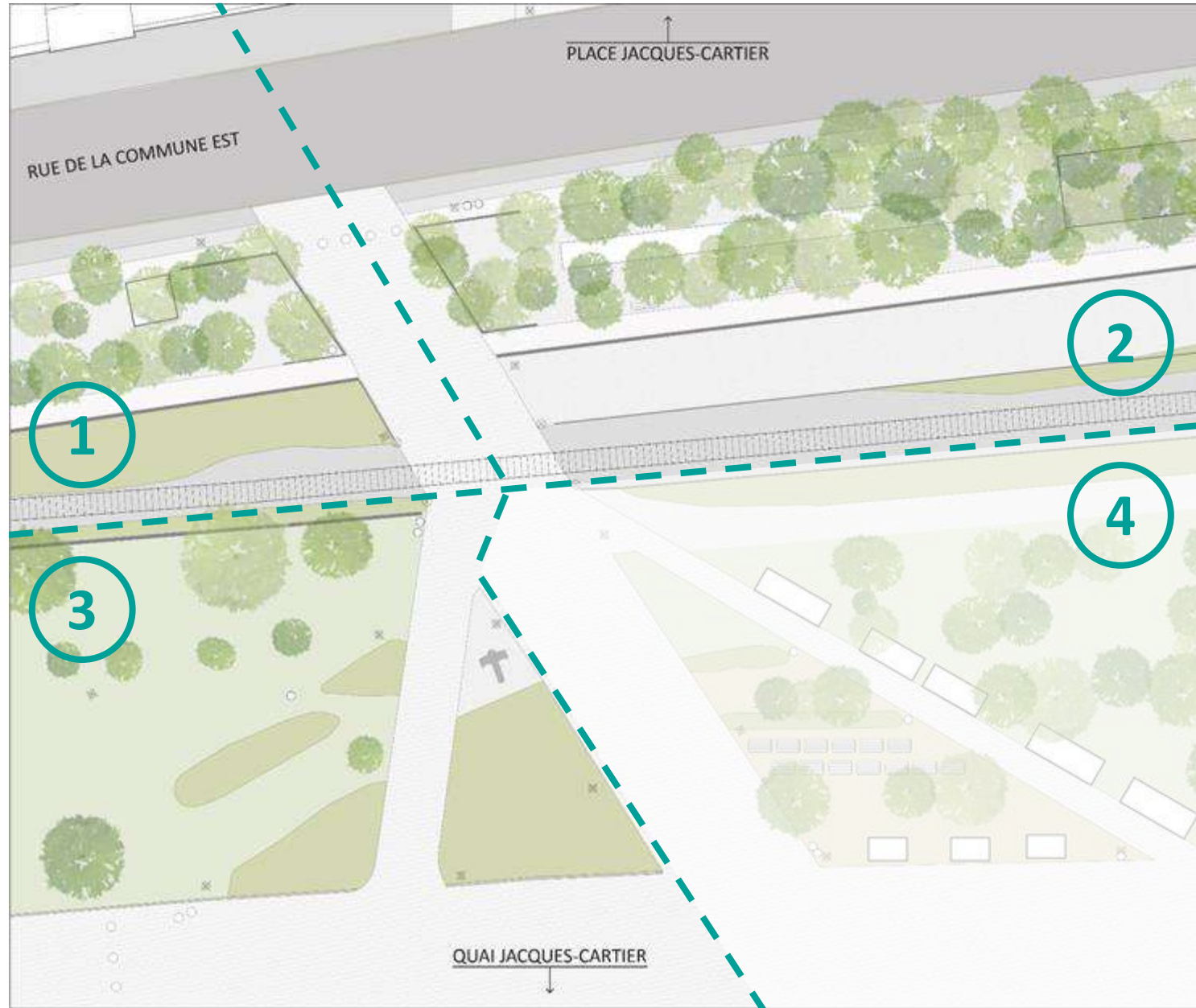
- ① Zone sous les arbres
- ② Zone Bixi-pétanque
- ③ Zone gazonnée
- ④ Zone des *foodtrucks*

Une observation en quatre cadrans



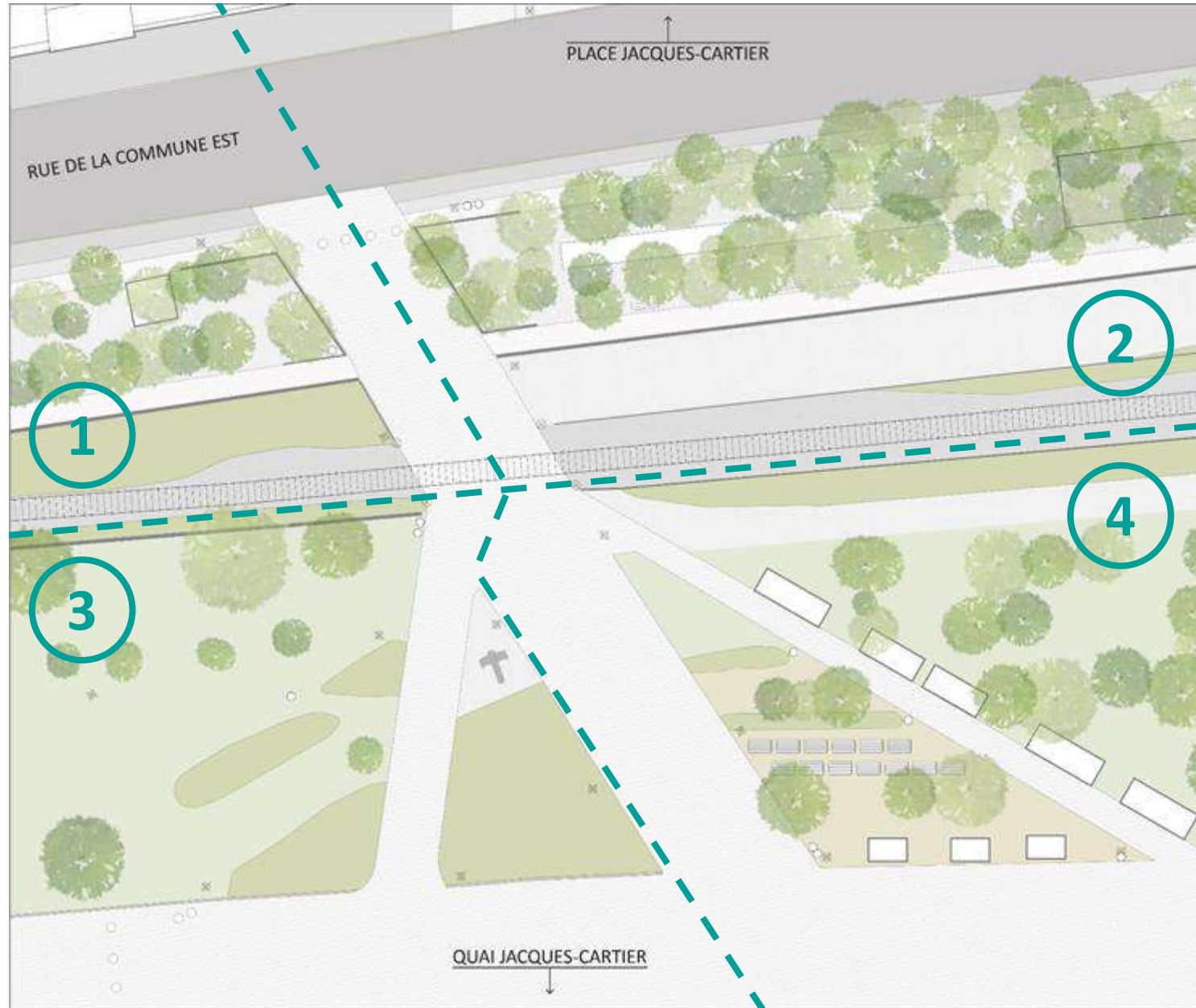
- ① Zone sous les arbres
- ② Zone Bixi-pétanque
- ③ Zone gazonnée
- ④ Zone des *foodtrucks*

Une observation en quatre cadrans



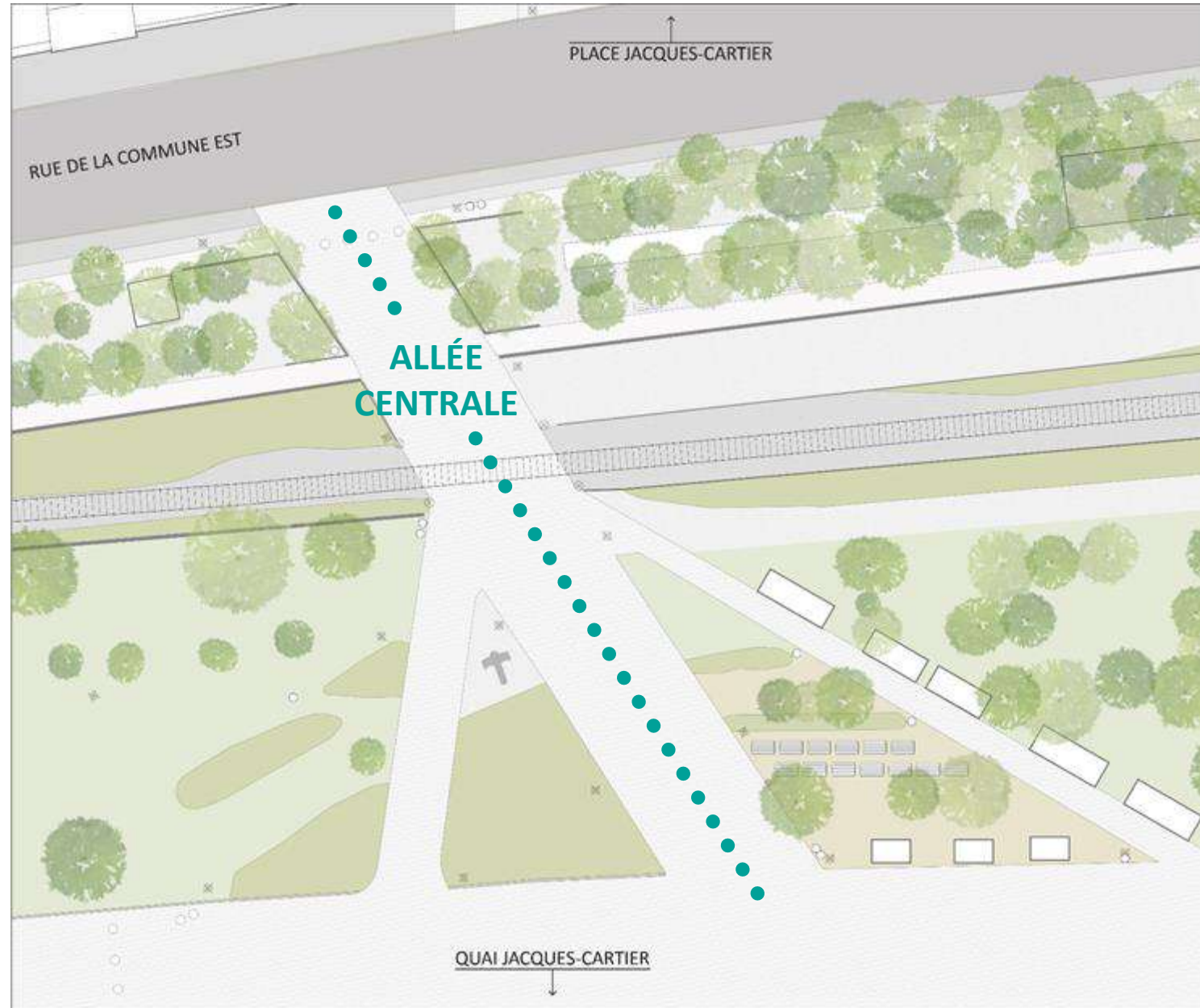
- ① Zone sous les arbres
- ② Zone Bixi-pétanque
- ③ Zone gazonnée
- ④ Zone des *foodtrucks*

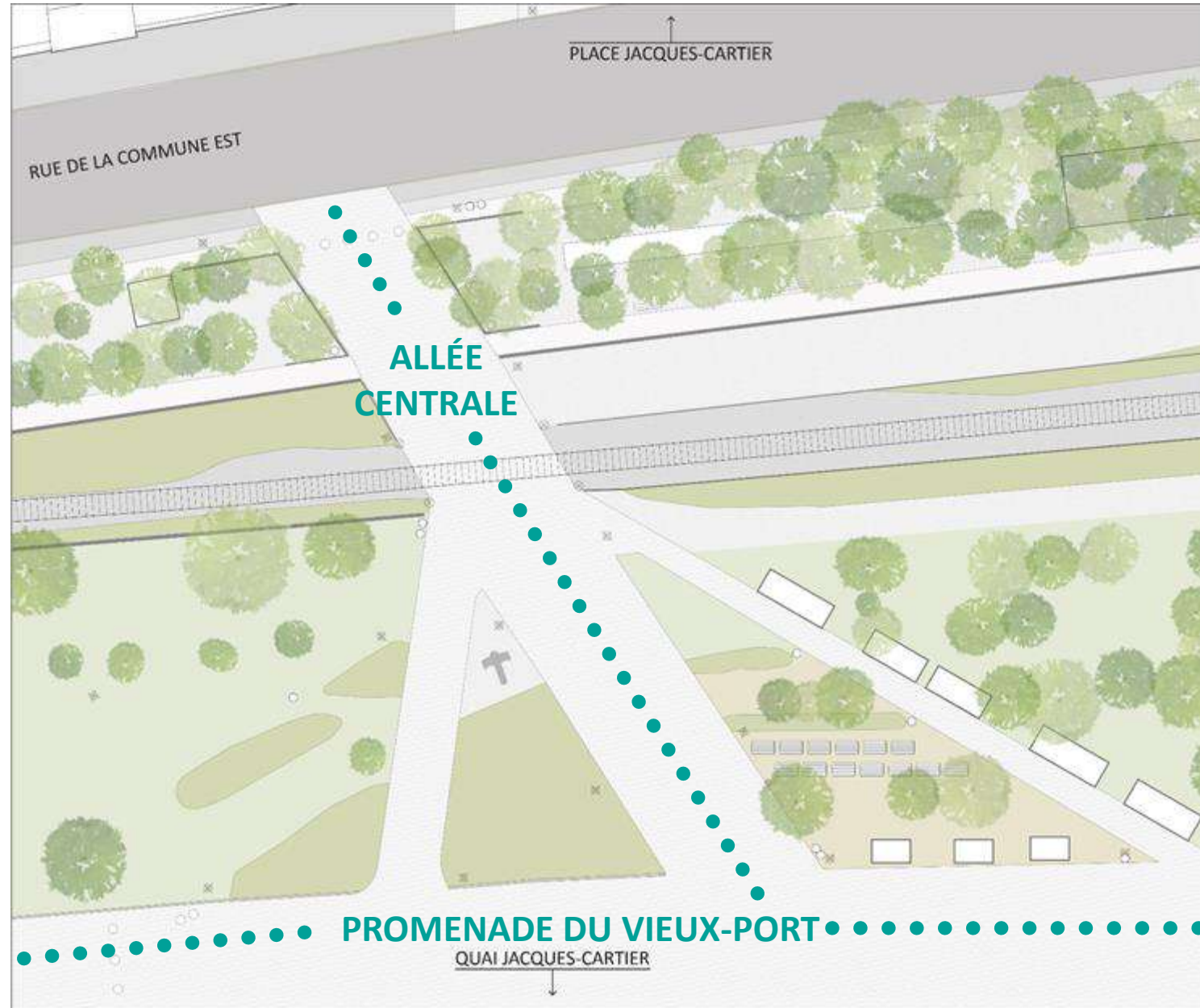
Une observation en quatre cadrans

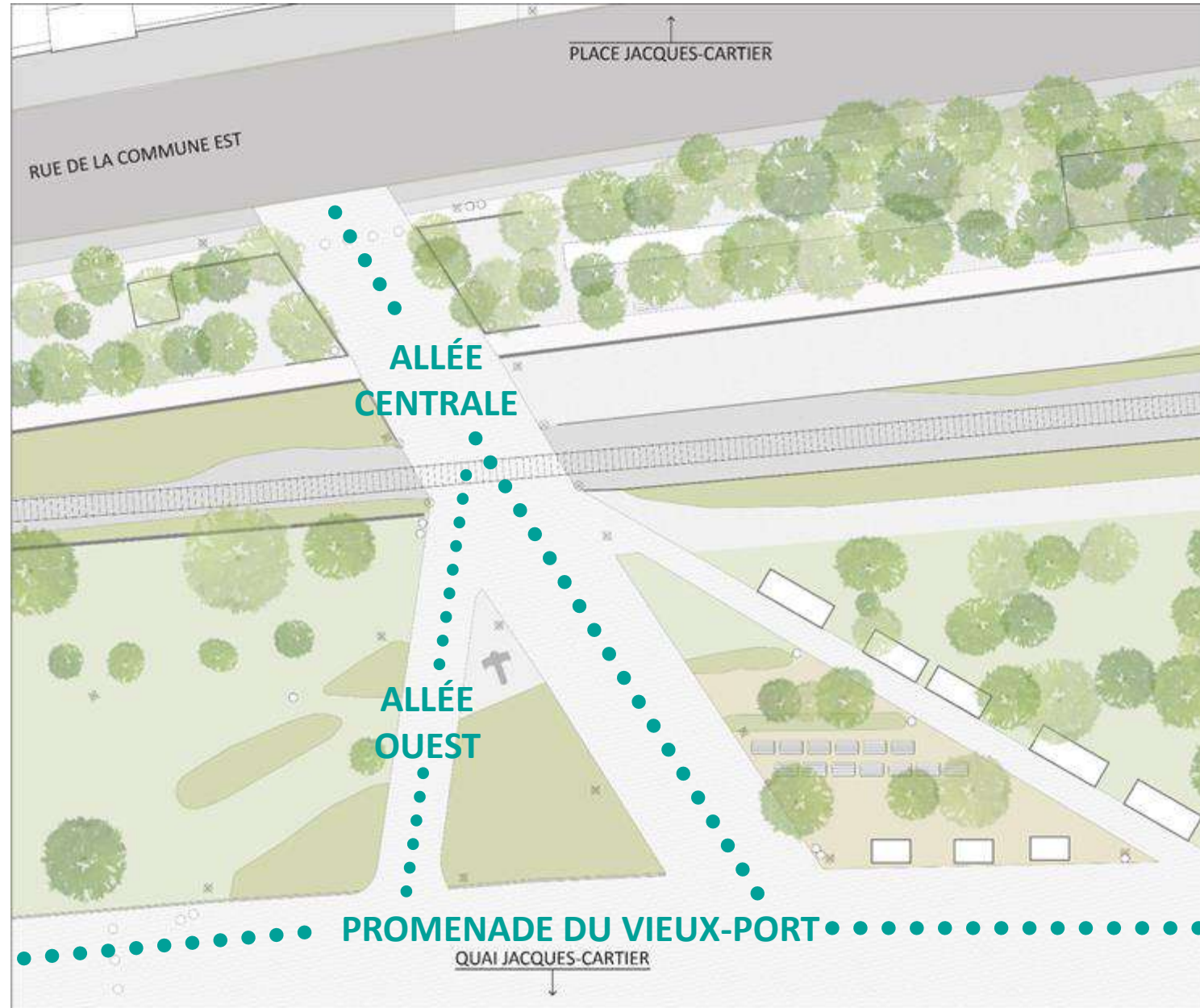


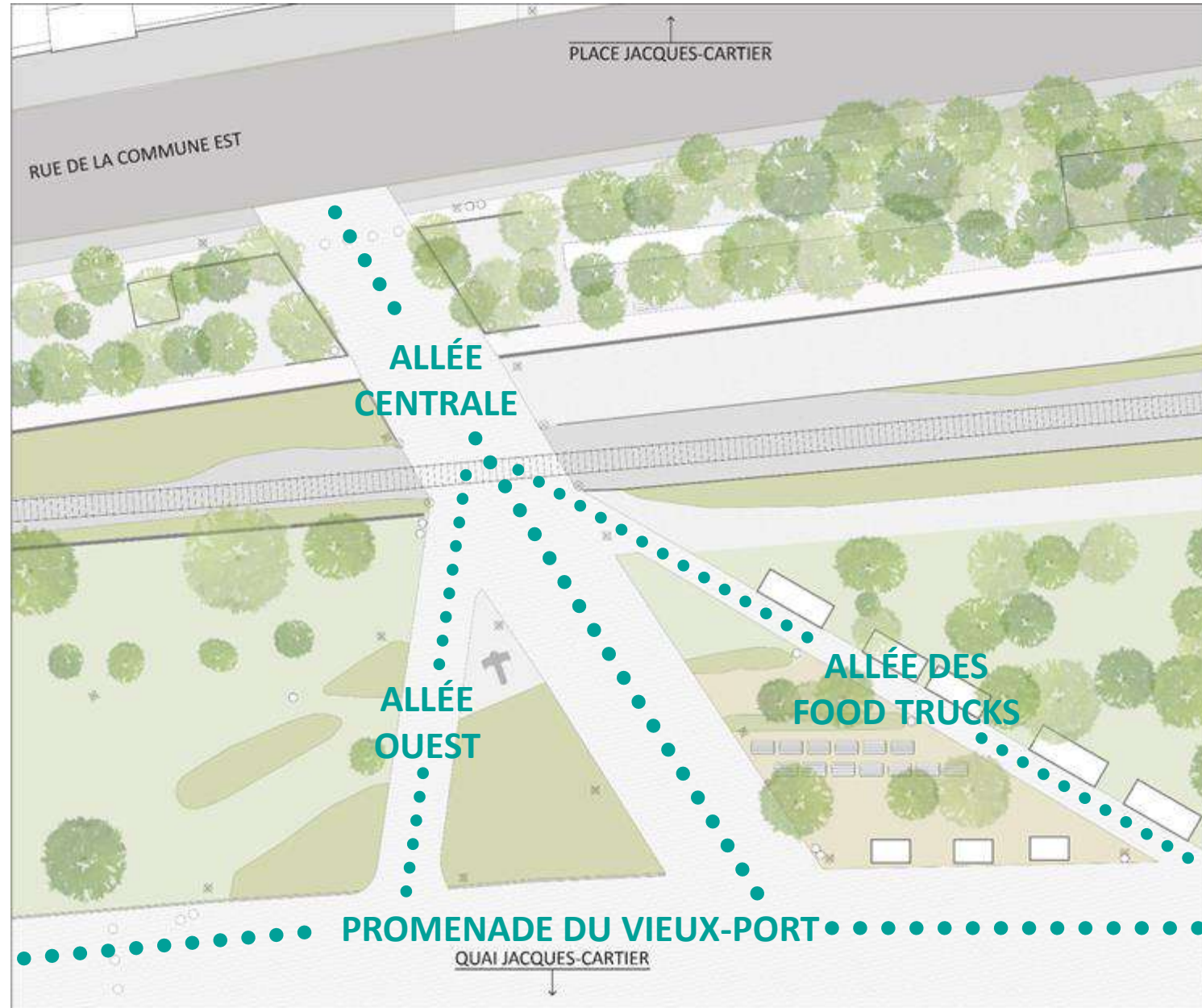
- ① Zone sous les arbres
- ② Zone Bixi-pétanque
- ③ Zone gazonnée
- ④ Zone des *foodtrucks*

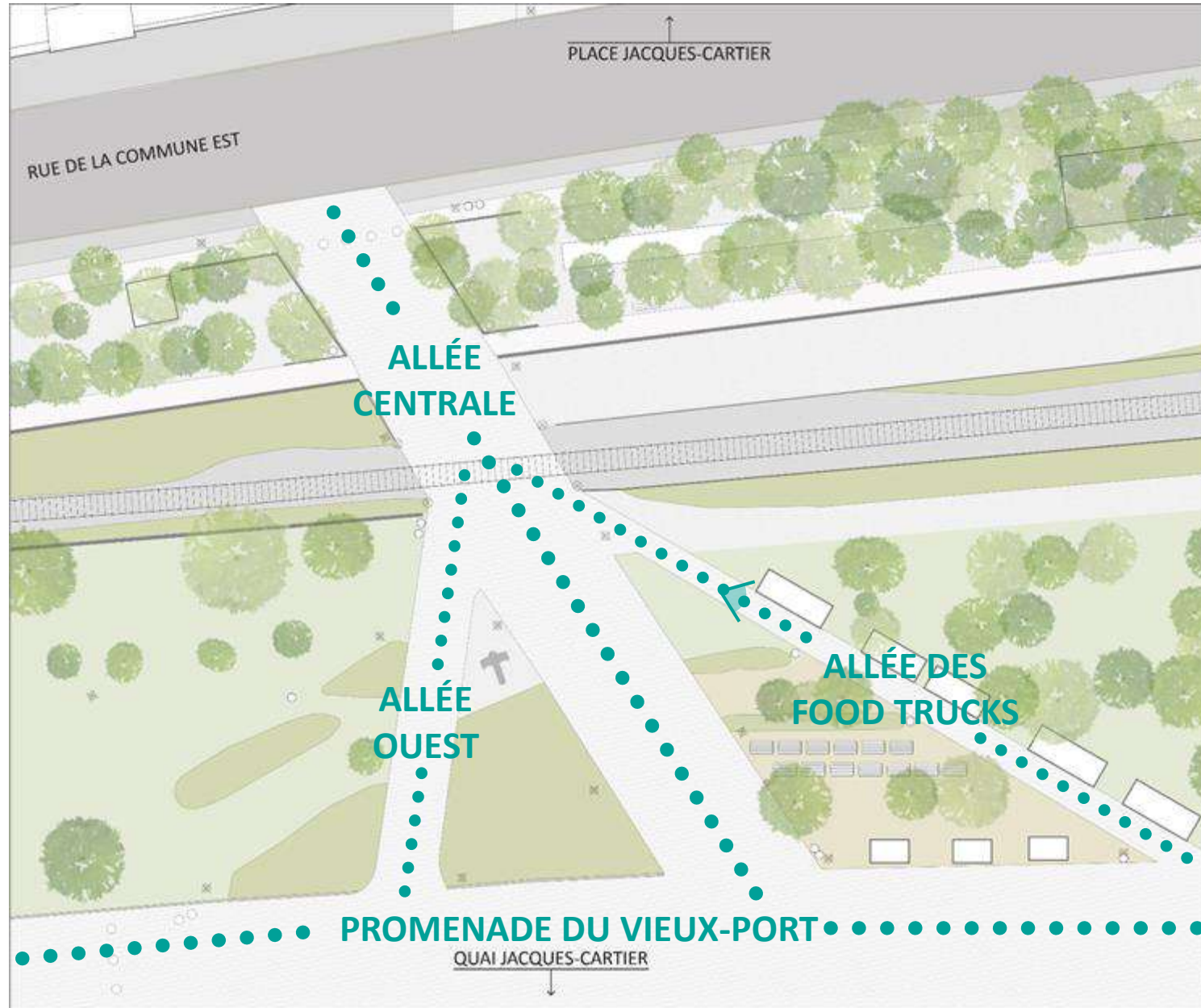







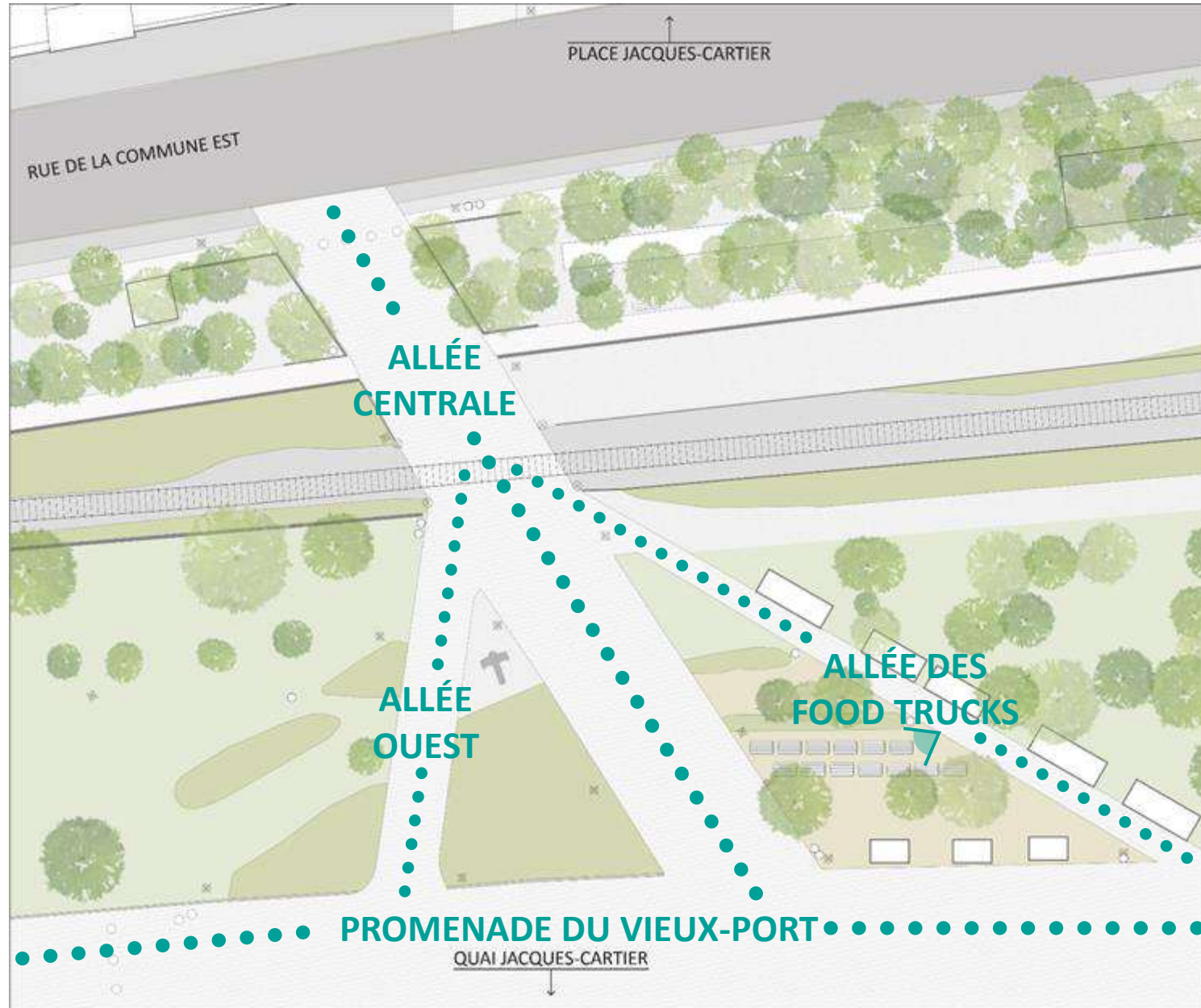







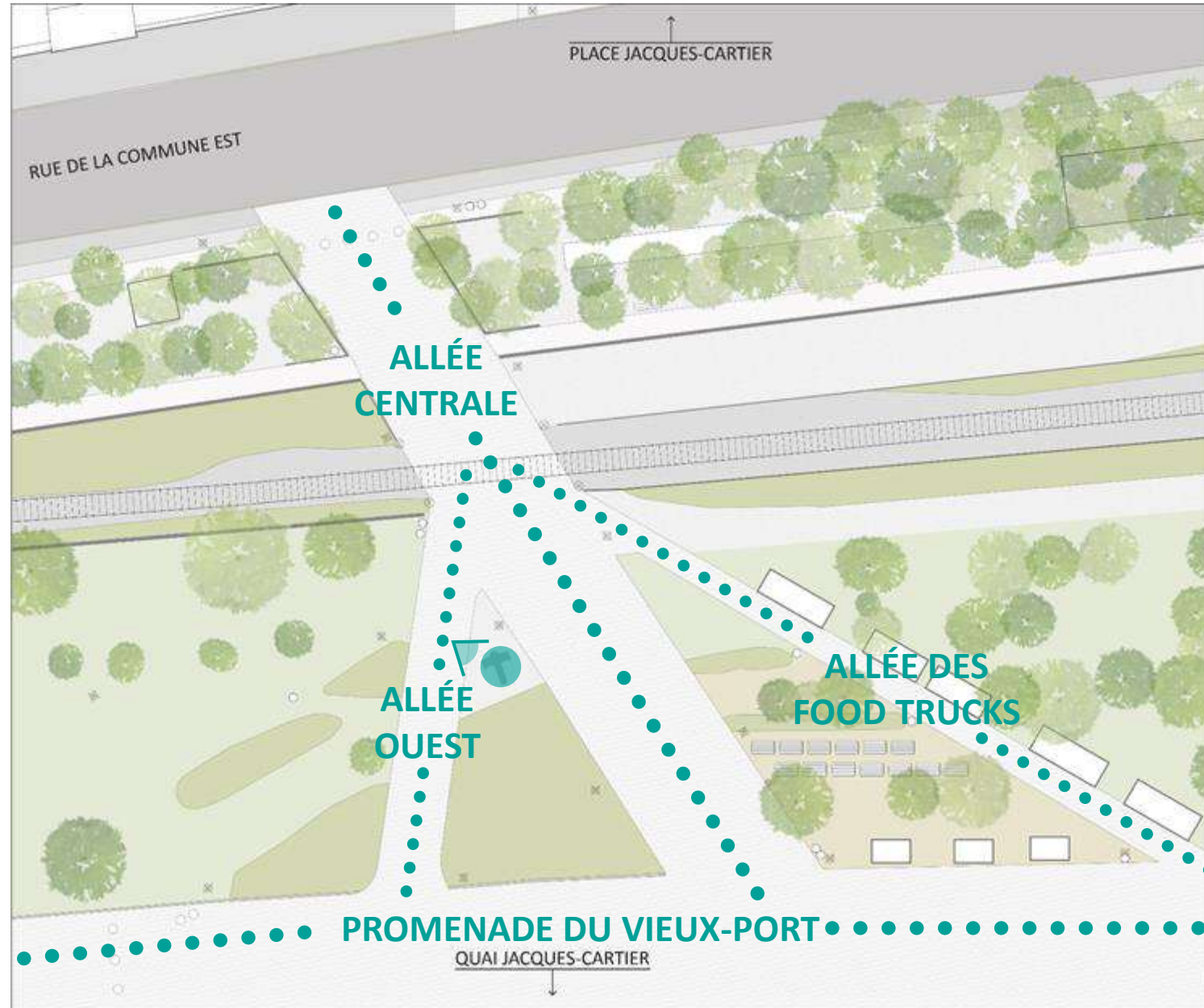
« FOOD TRUCKS »



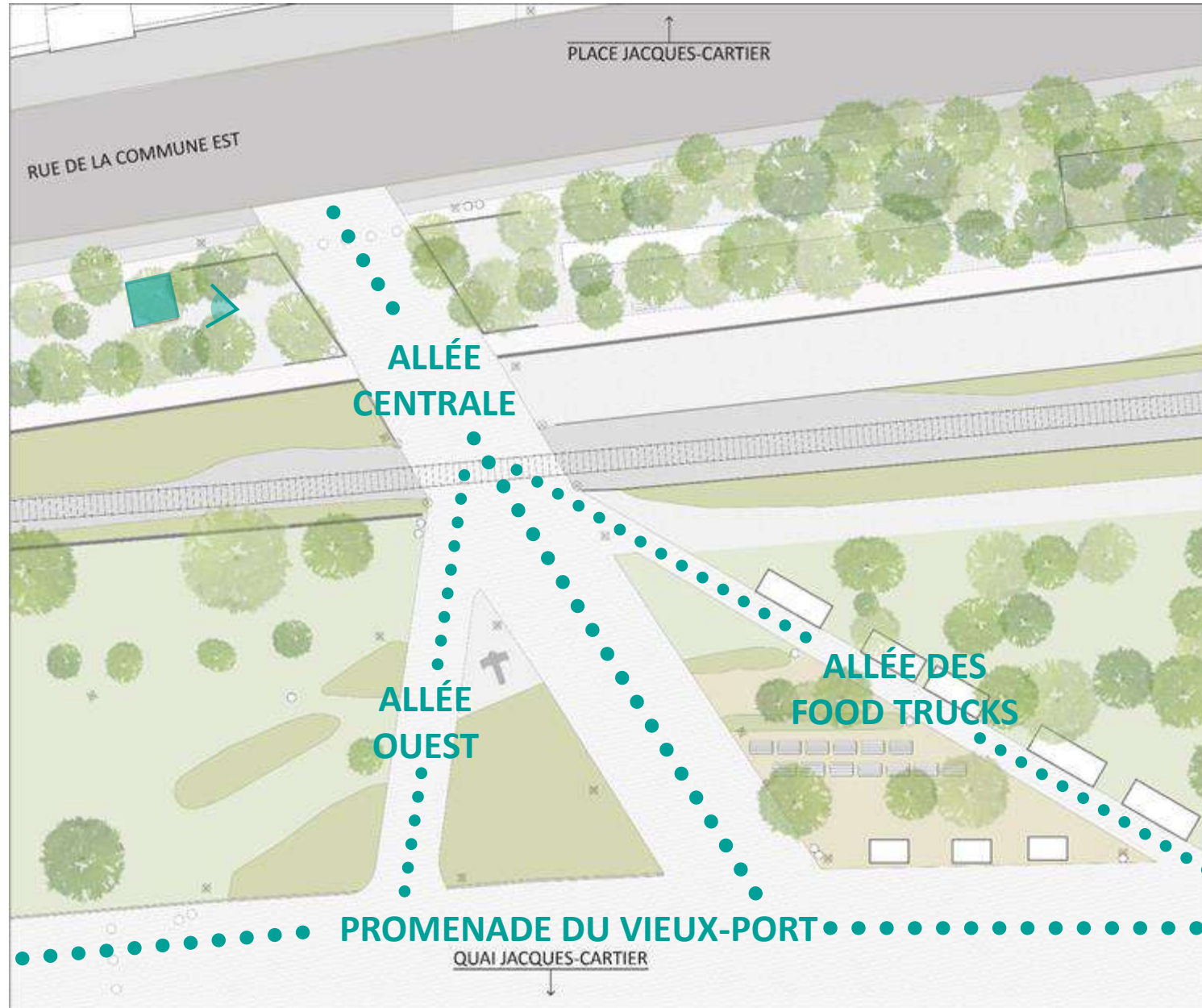


TABLES À PIQUE-NIQUE

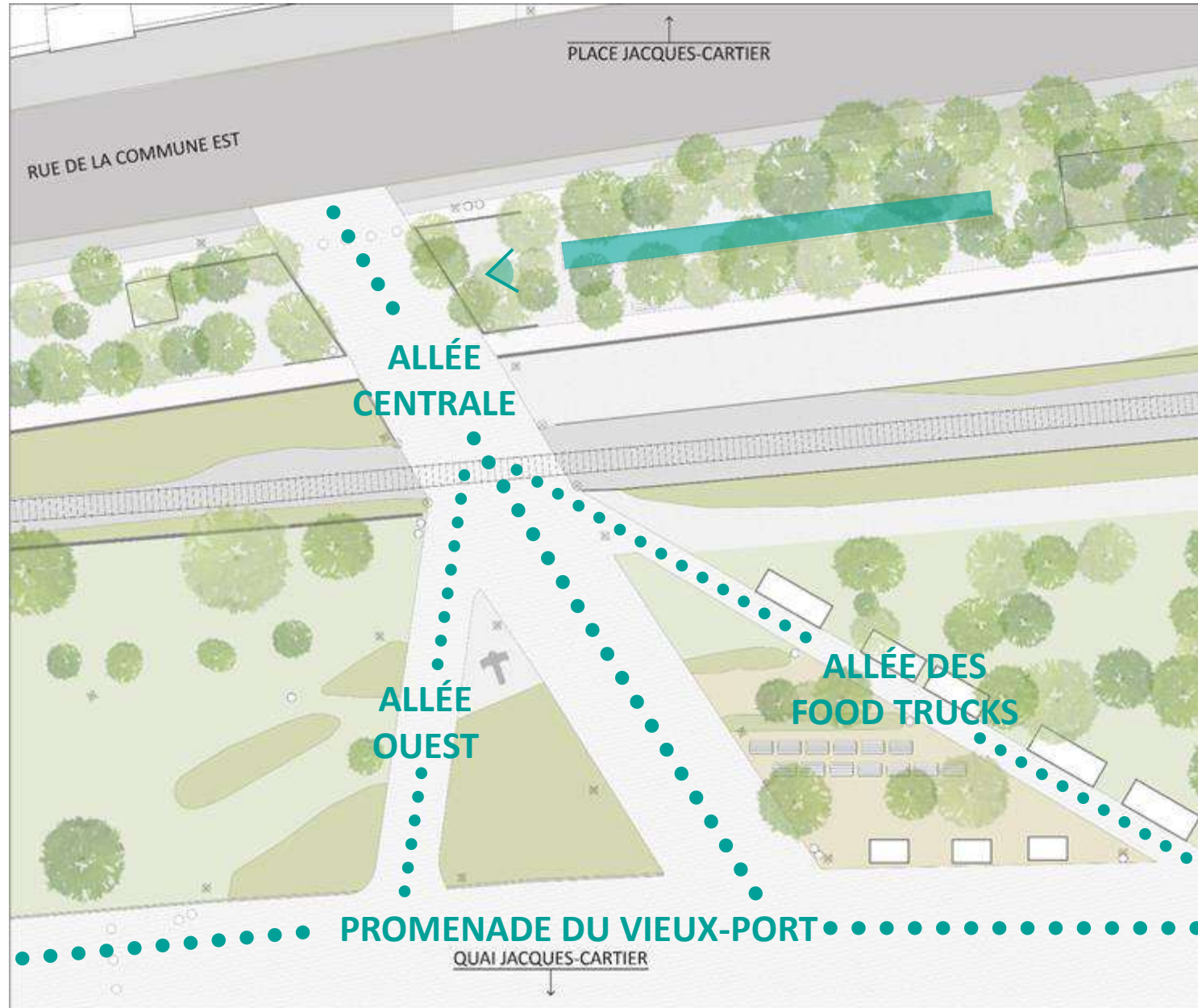




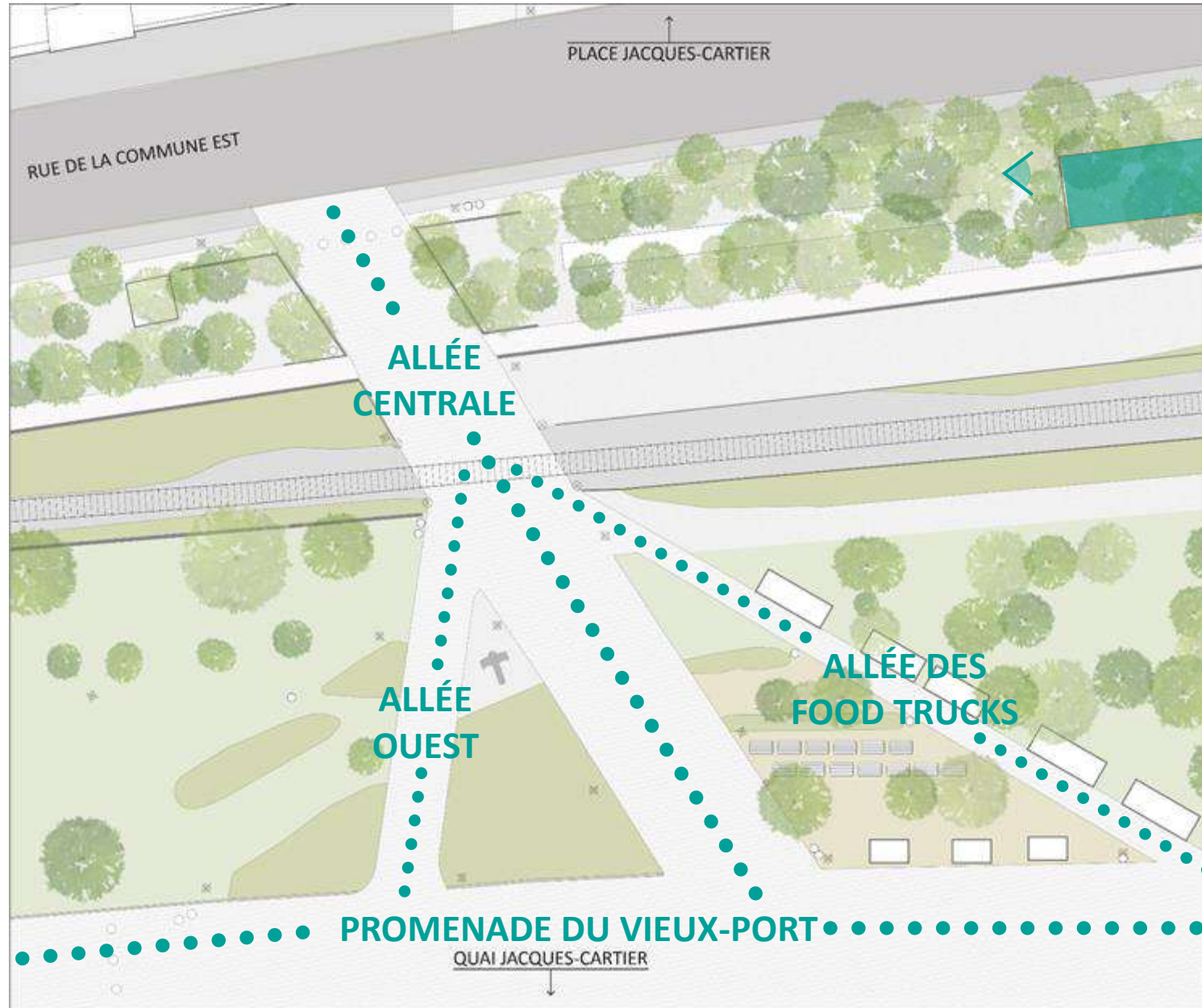
ANCRE



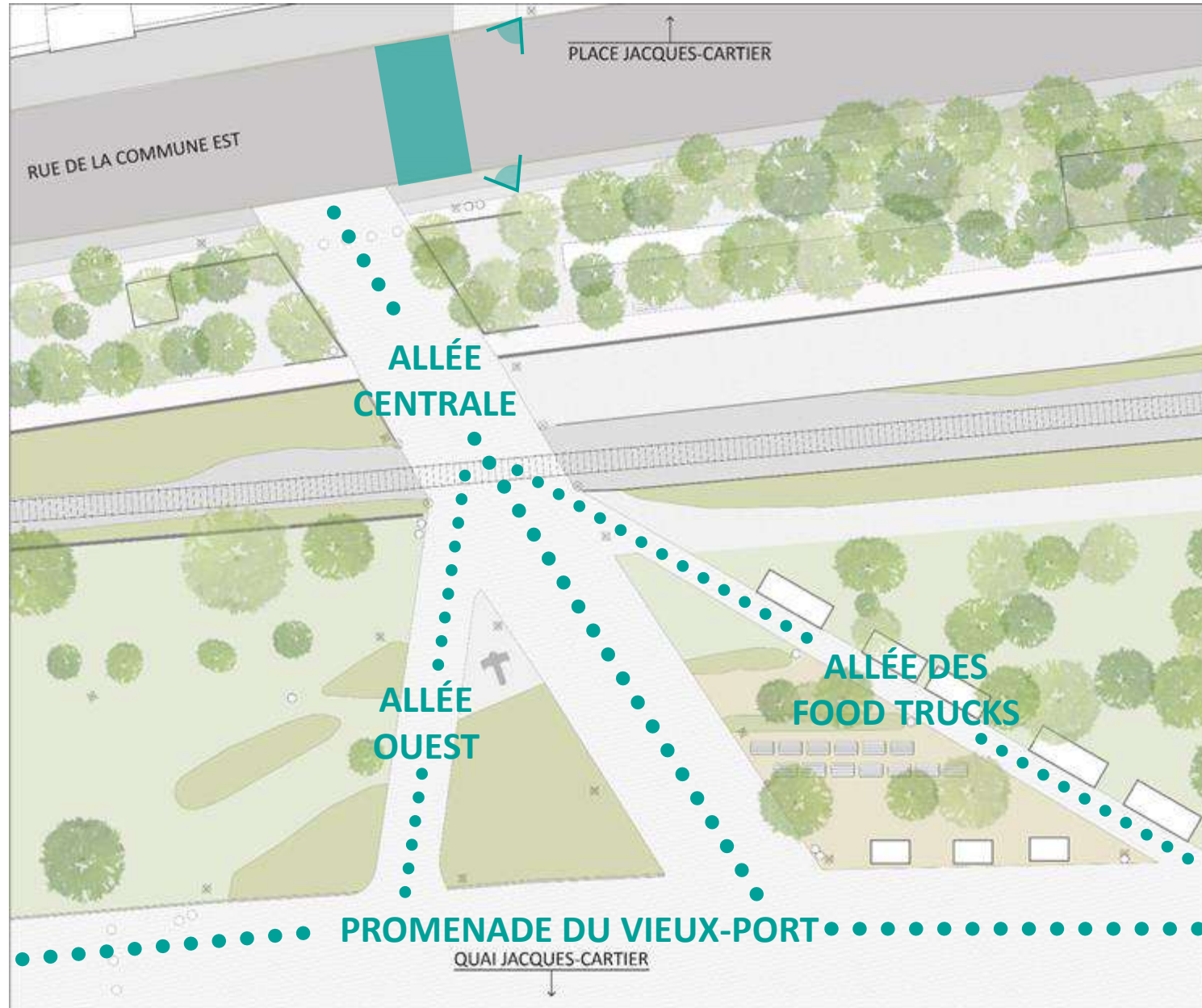
BILLETTERIE PY1



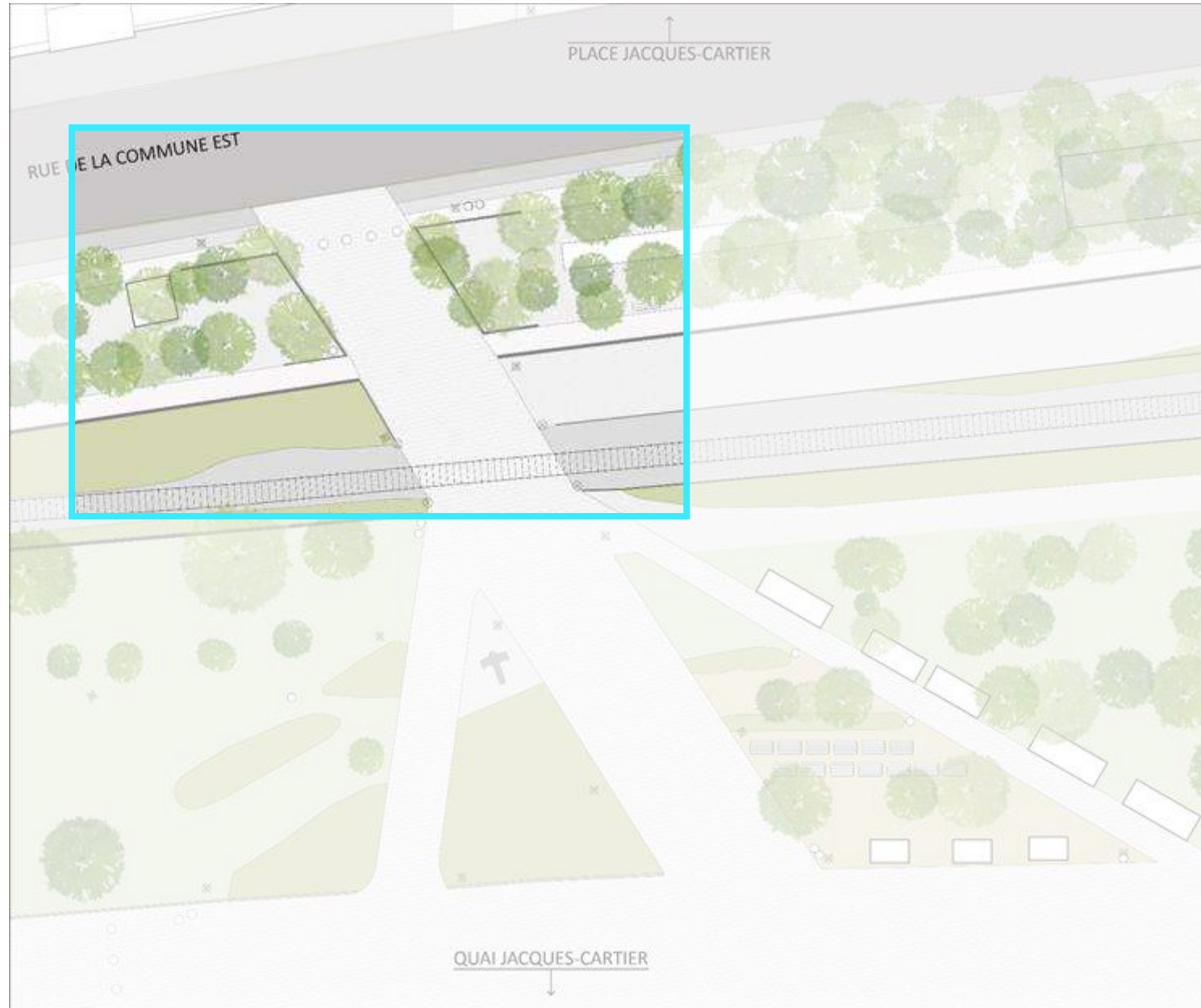
STATION BIXI



TERRAIN DE PÉTANQUE




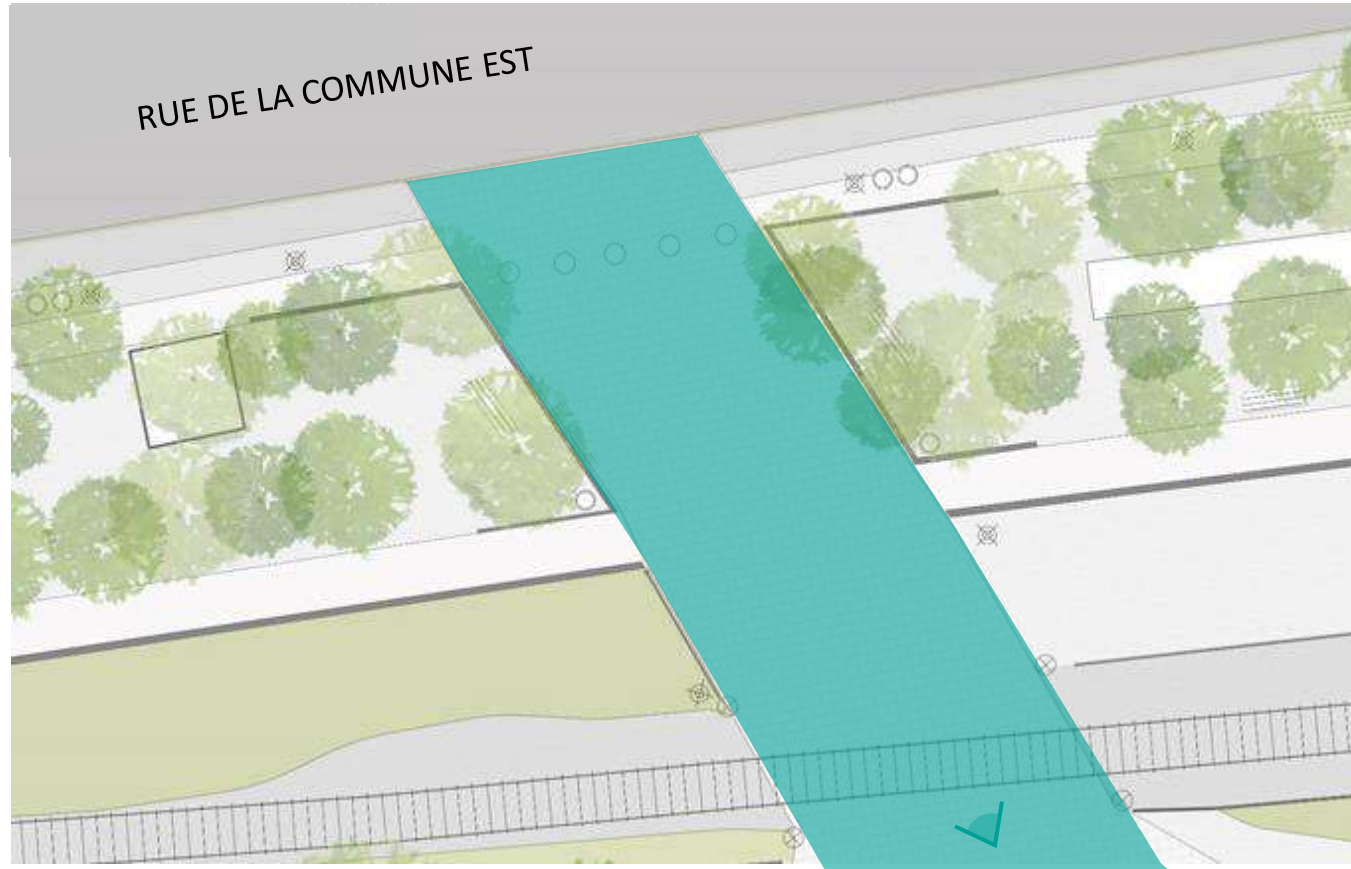
TRAVERSE DE LA COMMUNE



Secteur nord



- 1. L'allée centrale
- 2. Les bollards
- 3. Les parties surélevées
- 4. Les rebords de béton
- 5. La piste cyclable
- 6. Le muret de la piste cyclable
- 7. Le chemin de gravier



1. L'allée centrale

2. Les bollards

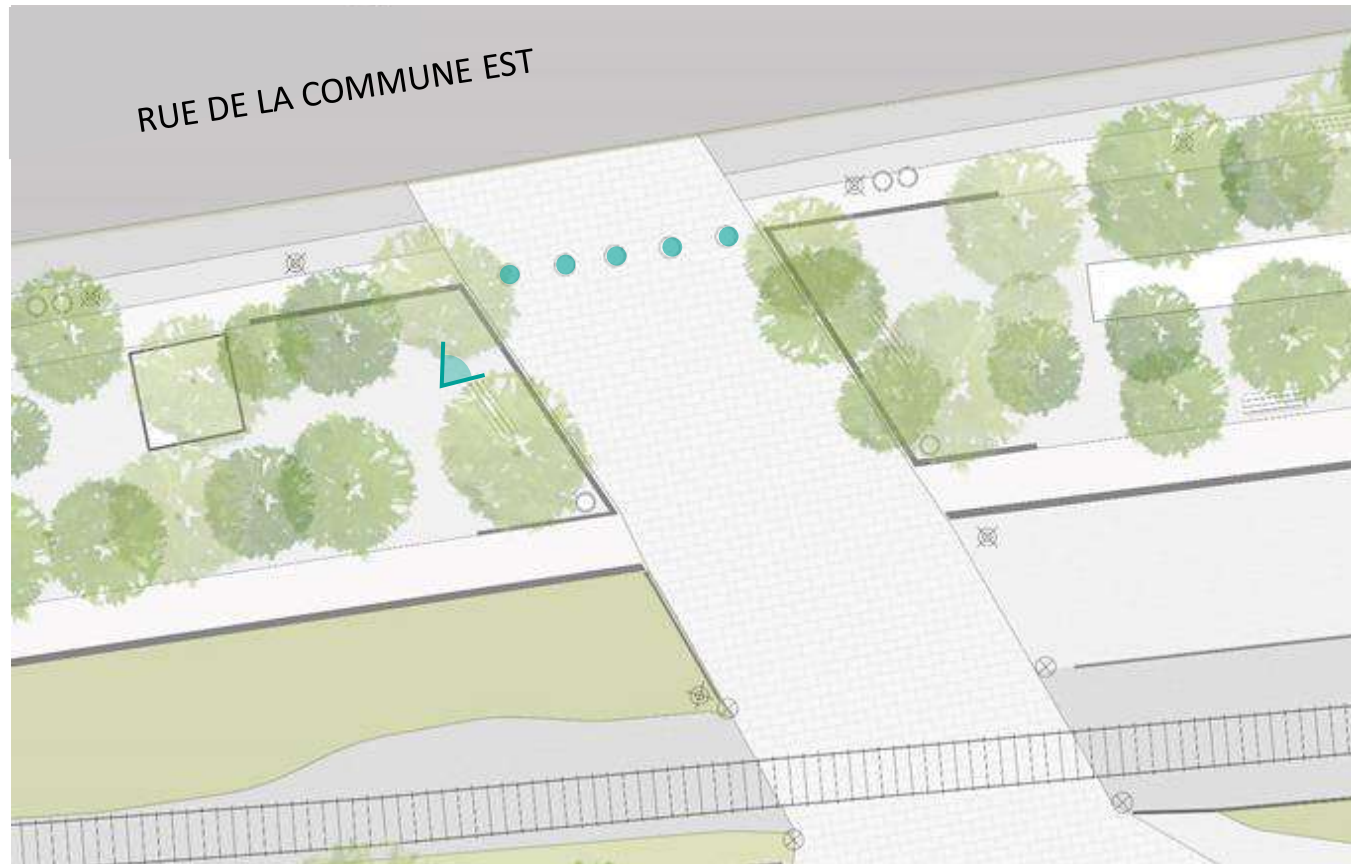
3. Les parties surélevées

4. Les rebords de béton

5. La piste cyclable

6. Le muret de la piste cyclable

7. Le chemin de gravier



1. L'allée centrale

2. Les bollards

3. Les parties surélevées

4. Les rebords de béton

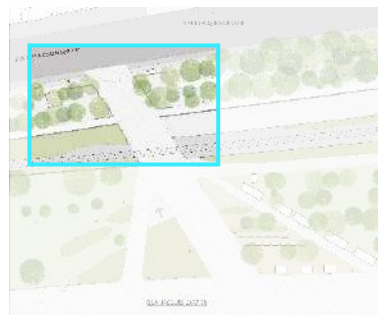
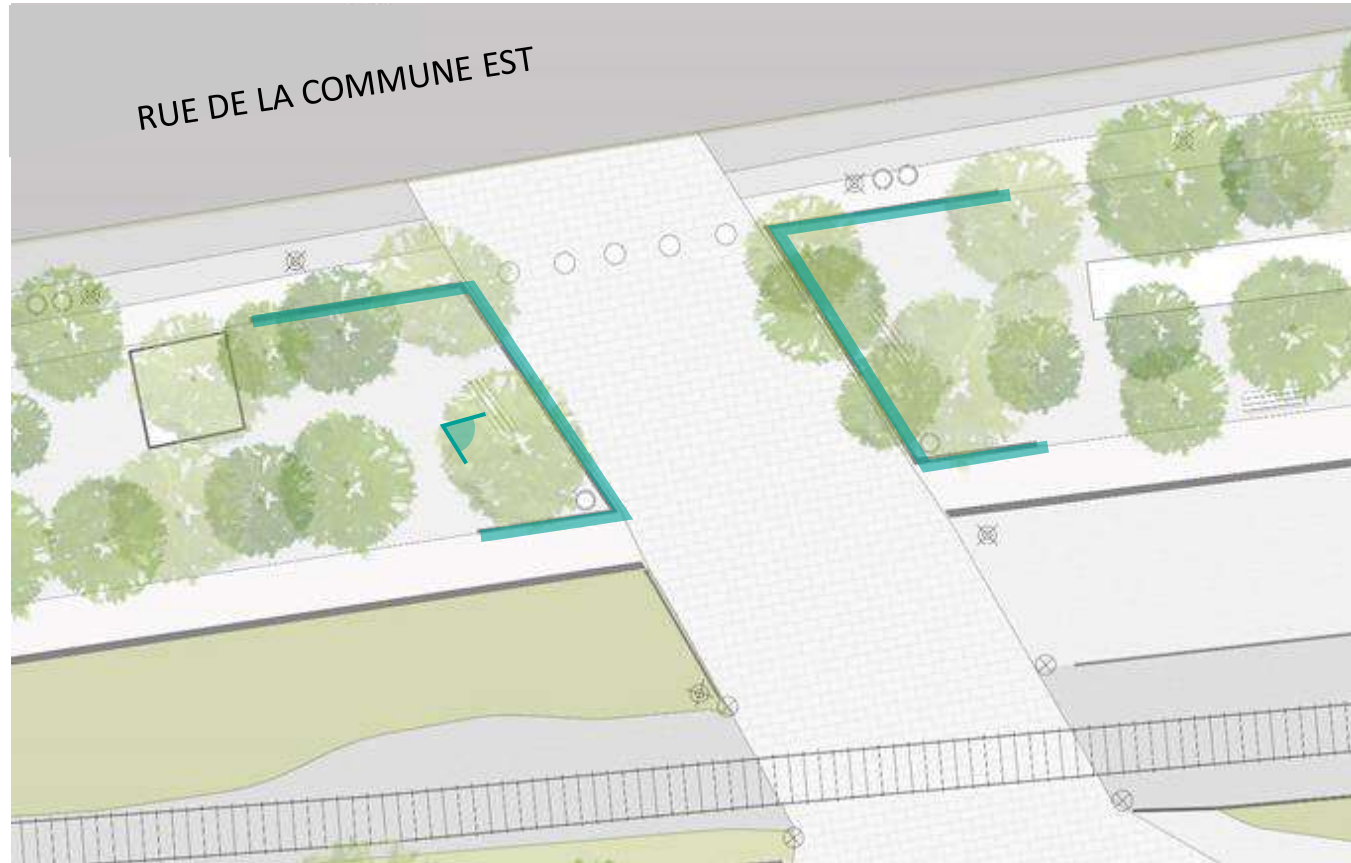
5. La piste cyclable

6. Le muret de la piste cyclable

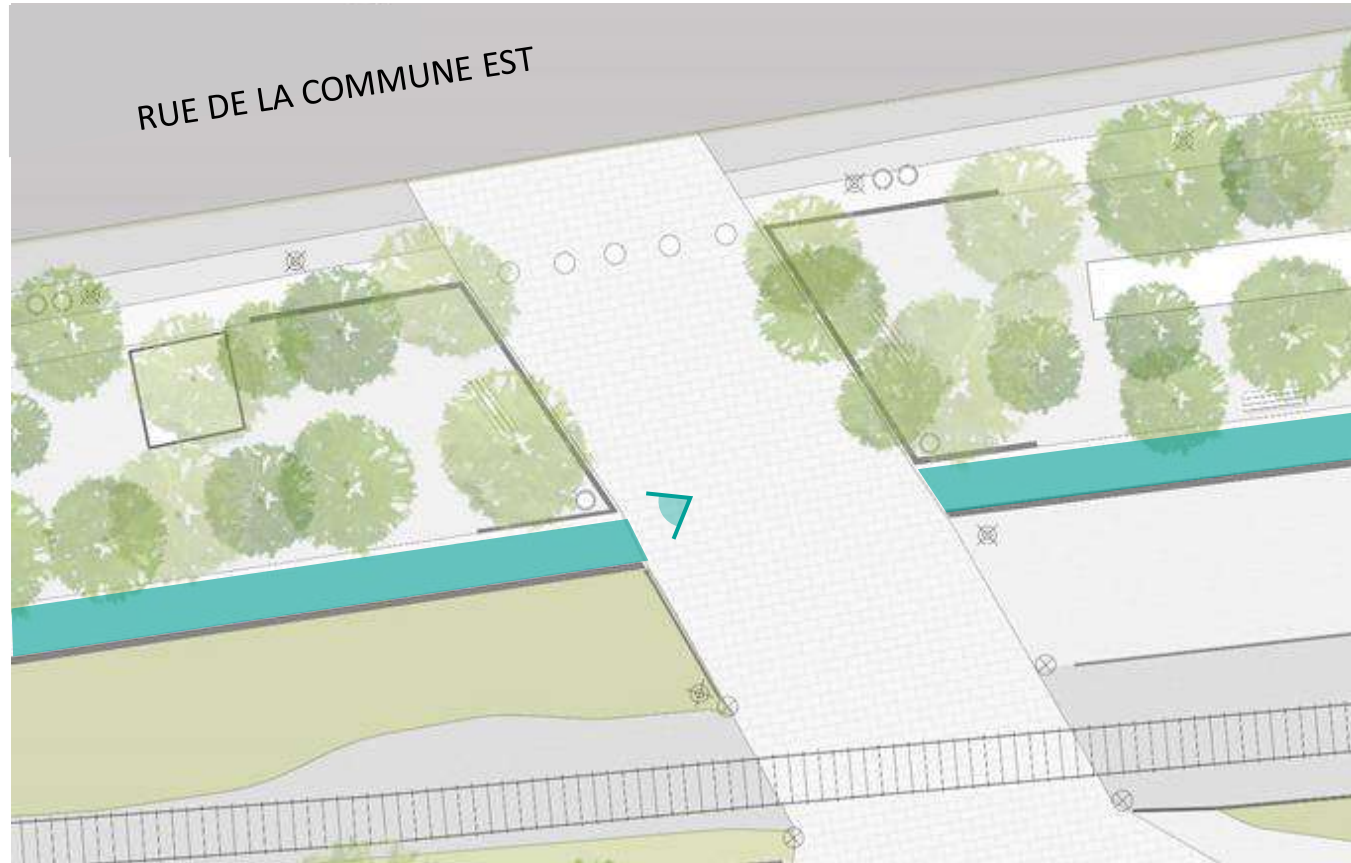
7. Le chemin de gravier



- 1. L'allée centrale
- 2. Les bollards
- 3. Les parties surélevées
- 4. Les rebords de béton
- 5. La piste cyclable
- 6. Le muret de la piste cyclable
- 7. Le chemin de gravier



- 1. L'allée centrale
- 2. Les bollards
- 3. Les parties surélevées
- 4. Les rebords de béton
- 5. La piste cyclable
- 6. Le muret de la piste cyclable
- 7. Le chemin de gravier



1. L'allée centrale

2. Les bollards

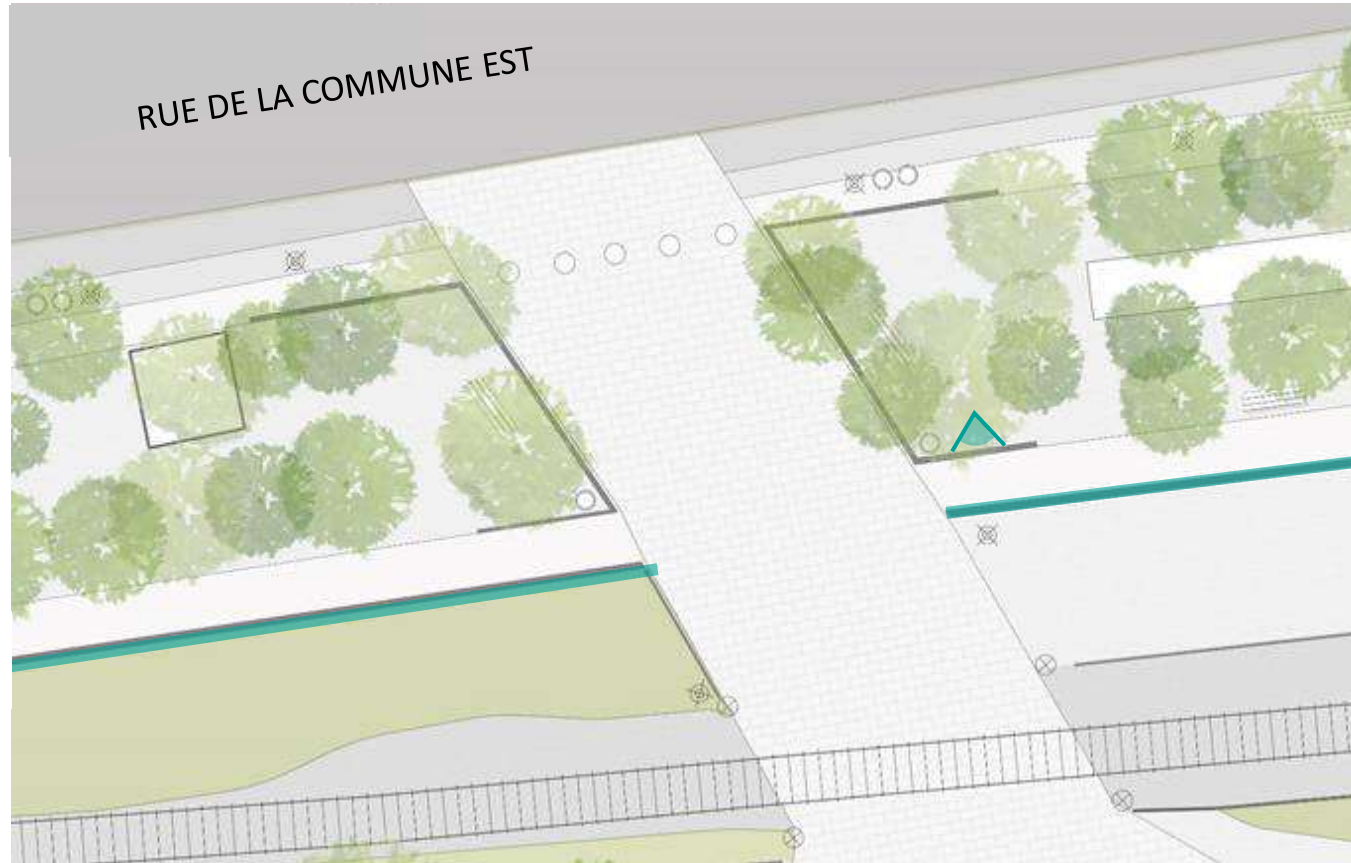
3. Les parties surélevées

4. Les rebords de béton


5. La piste cyclable

6. Le muret de la piste cyclable

7. Le chemin de gravier



- 1. L'allée centrale
- 2. Les bollards
- 3. Les parties surélevées
- 4. Les rebords de béton
- 5. La piste cyclable
- 6. Le muret de la piste cyclable
- 7. Le chemin de gravier



1. L'allée centrale

2. Les bollards


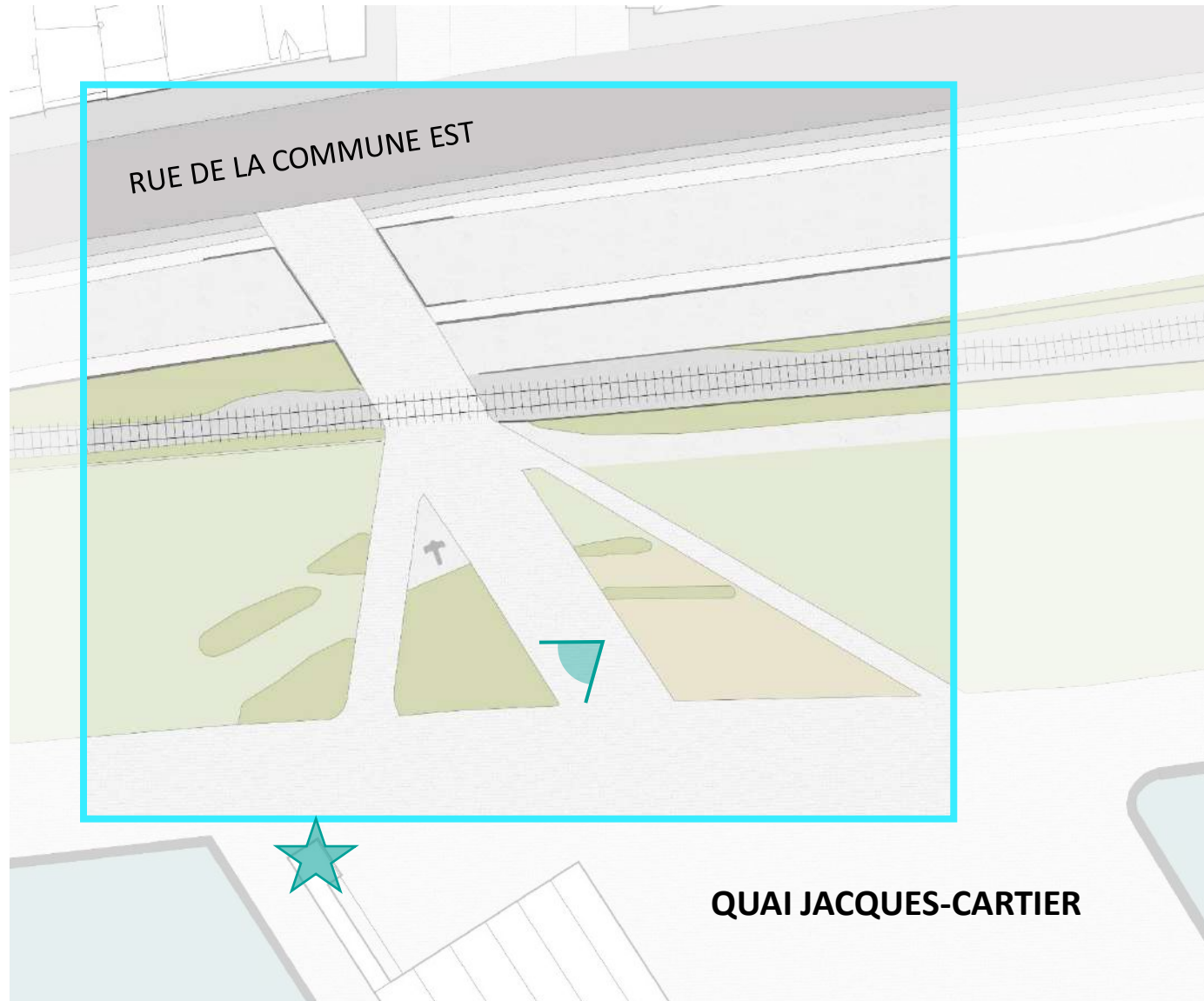
3. Les parties surélevées

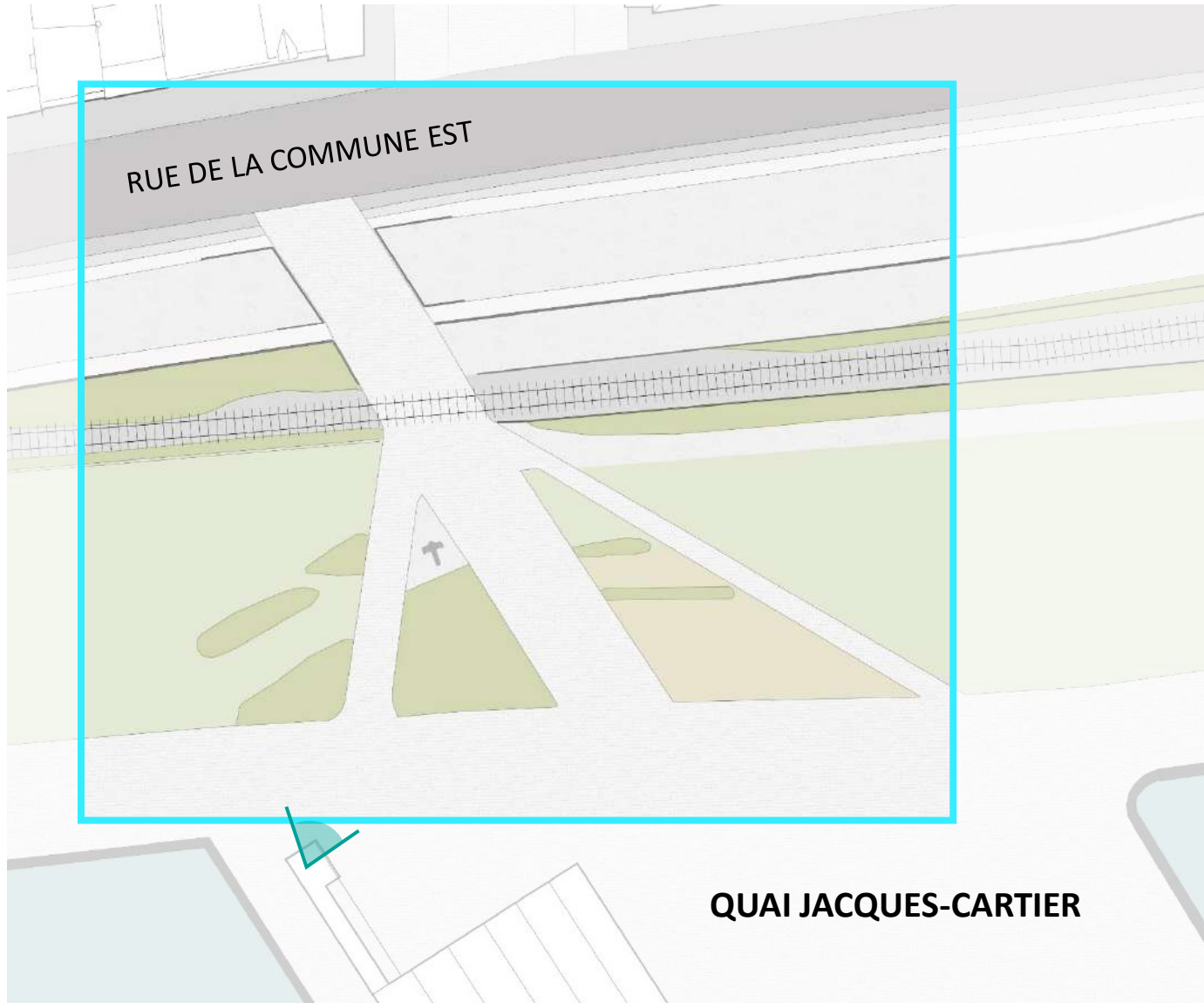
4. Les rebords de béton

5. La piste cyclable

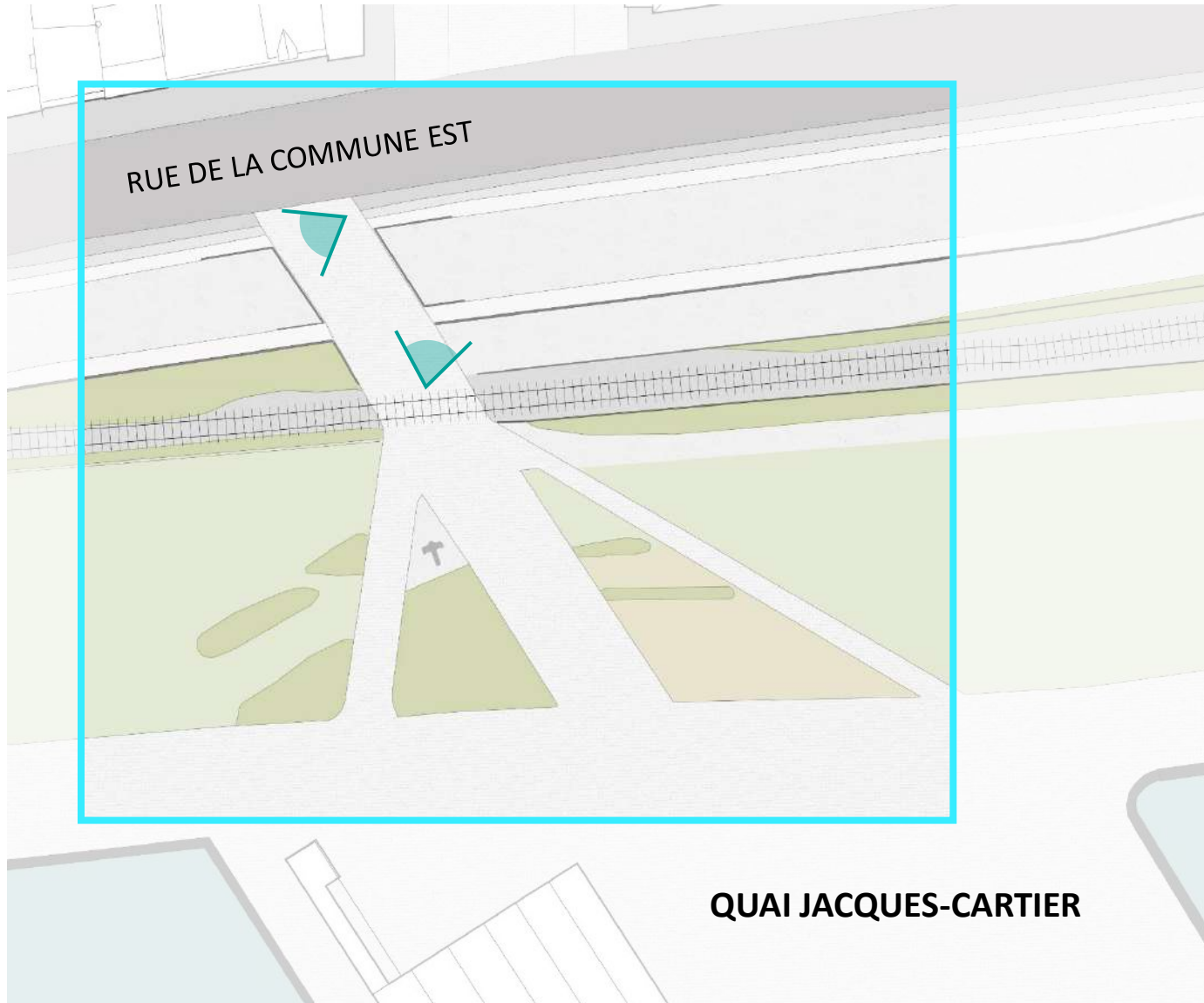
6. Le muret de la piste cyclable

7. Le chemin de gravier





L'observation en parcourant les 4 cadrans



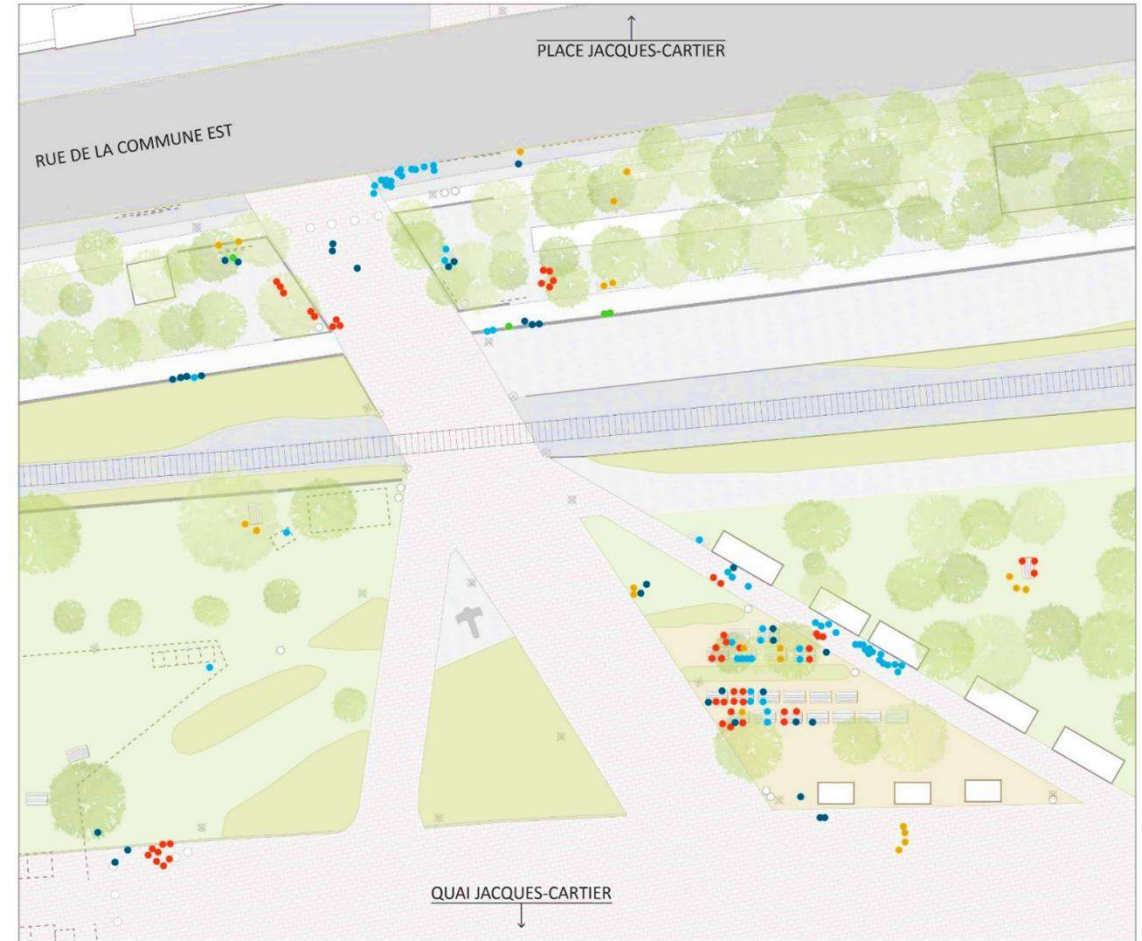
1. Vidéo en continu



2. Vue à l'échelle humaine



3. Cartographie des usagers stationnaires



- Discuter / Prendre soin d'un enfant / Jouer
- Attacher / Prendre un vélo
- Regarder / (Se faire) Photographier
- Activité autre / indéterminée
- Attendre / Se restaurer / Être sur son cellulaire / Lire
- Installation temporaire



Fond de plan modifié de Ville de Montréal. (2017). Cartographie de base [Données vectorielles].
Échelle originale : 1 : 1000. Récupéré de <http://donnees.ville.montreal.qc.ca/dataset/cartographie-de-base>



ESG UQÀM
 École des sciences de la gestion
 Université du Québec à Montréal

VIEUX-
 MONTRÉAL
 SDC

CRV Centre de recherche
 sur la ville
 ESG UQÀM

